

Plano de Transportes Escolares

Ano Letivo
2019 / 2020

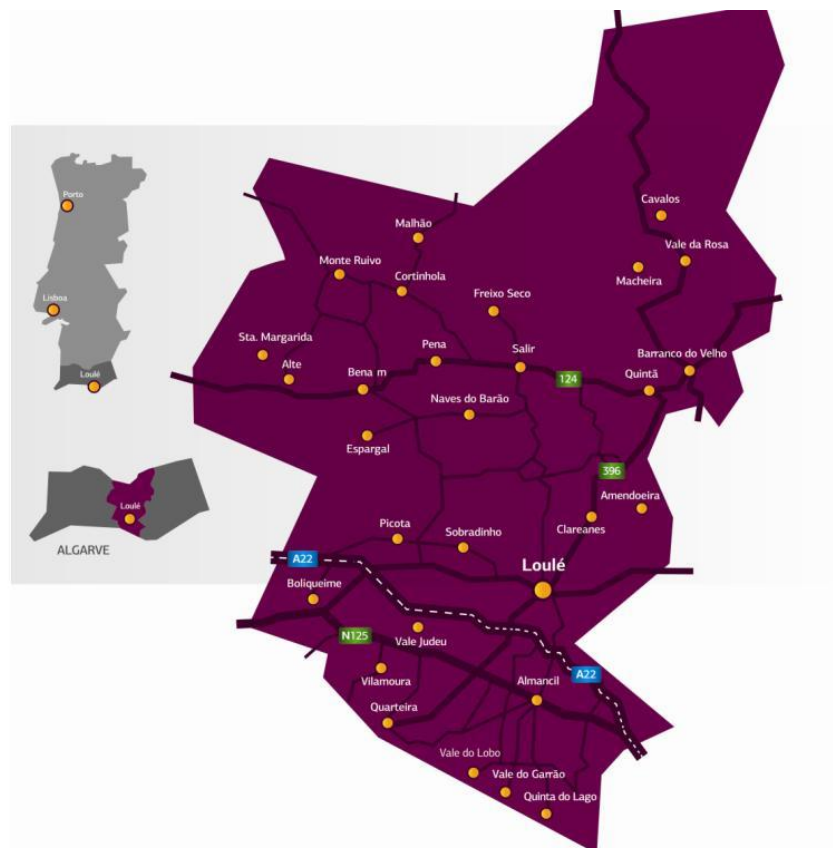


ÍNDICE

INTRODUÇÃO	3
ENQUADRAMENTO LEGAL	5
ÂMBITO E APLICAÇÃO	7
ESTABELECIMENTOS ABRANGIDOS	8
ESTABELECIMENTOS DE ENSINO SERVIDOS POR TRANSPORTE EM CIRCUITOS ESPECIAIS	8
ESTABELECIMENTOS DE ENSINO SERVIDOS POR TRANSPORTE EM CARREIRAS COLETIVAS DE PASSAGEIROS	10
ESTABELECIMENTOS DE ENSINO SERVIDOS POR TRANSPORTE EM COMBOIO.....	11
ESTABELECIMENTOS DE ENSINO SERVIDOS POR TRANSPORTE EM VEÍCULOS PRIVATIVOS DA CÂMARA MUNICIPAL DE LOULÉ	12
CALENDÁRIO ESCOLAR	12
DIVULGAÇÃO DO PLANO DE TRANSPORTES ESCOLARES.....	16
DOCUMENTOS A ENTREGAR.....	17
PRAZOS.....	17
TÍTULOS DE TRANSPORTE ESCOLAR EM TRANSPORTE COLETIVO DE PASSAGEIROS	18
UTILIZAÇÃO DOS CIRCUITOS ESPECIAIS E TRANSPORTE DE ALUNOS COM NECESSIDADES EDUCATIVAS ESPECIAIS	18
TRANSPORTE DE ALUNOS PARA FORMAÇÃO EM CONTEXTO DE TRABALHO	20
TRANSPORTE DE ALUNOS PARA EXAMES.....	20
CRITÉRIOS DE ANÁLISE DE PEDIDOS ATÍPICOS DE TRANSPORTE ESCOLAR	20
MUDANÇA DE RESIDÊNCIA	21
REAJUSTAMENTO AOS CIRCUITOS POR MOTIVO DE INCOMPATIBILIDADE DE HORÁRIOS ESCOLARES	22
1) Tempos de Espera	22
2) Aulas de Apoio.....	23
PROGRAMA “FÉRIAS PARA TODOS”	23
CONTRATAÇÃO E LIQUIDAÇÃO.....	23
CIRCUITOS ESPECIAIS.....	24
PENALIZAÇÕES.....	25
PLANEAMENTO DOS CIRCUITOS.....	26
NOTA JUSTIFICATIVA DOS VALORES APRESENTADOS	69
ANEXOS	71

INTRODUÇÃO

O Município de Loulé é um concelho com aproximadamente 76367ha, de acordo com os dados do INE, com cerca de 69 044 habitantes, dividido por nove freguesias com um território caracterizado por características muito distintas, onde coexistem diferentes modos de vida e paisagens, numa associação harmoniosa entre a Serra, Beira Serra, Barrocal e o Litoral.



Apresenta zonas servidas pela rede de transportes públicas e outras de fraca acessibilidade aos transportes públicos, o que levou o Município de Loulé a implementar algumas medidas, de forma a cumprir os princípios gerais da Lei de Bases do Sistema Educativo, no sentido de garantir o direito à igualdade de oportunidade de acesso e permanência dos alunos na escola, contribuindo assim para o sucesso escolar.

Assim, e sendo a Educação um direito fundamental, absoluto e essencial ao desenvolvimento económico, social e cultural das comunidades locais e dos povos no quadro das sociedades globais. O acesso à Educação em condições de igualdade visa a plena expansão da personalidade humana e o pleno exercício dos outros direitos e liberdades fundamentais.



Os transportes escolares são um instrumento indispensável à prossecução da equidade educativa que viabiliza o acesso à Escola, promove o sucesso educativo e previne o abandono escolar.

Os Municípios dispõem de um leque alargado de competências para a concretização do direito fundamental à Educação que inclui assegurar o transporte às crianças e jovens entre a sua residência e os respetivos estabelecimentos de ensino para que possam, em condições de efetiva igualdade, frequentar a escolaridade obrigatória nos termos e nas condições que a Lei estabelece.

No âmbito da alínea d) do n.º 2 do artigo 23.º e alíneas gg) e hh) do n.º 1 do artigo 33.º da Lei n.º 75/2013, de 12 de setembro, são definidas as competências dos municípios ao nível da educação, designadamente no assegurar de medidas de ação social e de promoção de transporte escolar, competindo-lhes assegurar, organizar e gerir os transportes escolares.

Para além das competências autárquicas previstas em legislação sobre esta matéria, o plano de transportes escolares do Município de Loulé regulamenta a atribuição de transportes escolares concedidos pela Câmara Municipal de Loulé, que têm um carácter facultativo.

Assim, no âmbito da ação social escolar, o transporte escolar vem reforçar e alargar a política de apoio às famílias, nas deslocações dos seus filhos para a escola, ao mesmo tempo que pretende incentivar desde a infância, a utilização de transportes coletivos, como alternativa aos transportes individuais.

O presente Plano de Transportes Escolares para o ano letivo 2019/2020 será submetido a parecer prévio do Conselho Municipal da Educação, nos termos do artigo 25.º do Decreto-Lei n.º 7/2003, de 15 de janeiro e à aprovação da Câmara Municipal de Loulé.



ENQUADRAMENTO LEGAL

A organização e gestão dos transportes escolares constituem competência dos Municípios desde o ano de 1984. Considerando o enquadramento legal, a sua implementação obedece a um conjunto de normas legais assentes nos seguintes diplomas:

- Constituição da República Portuguesa no seu artigo 241º;
- Decreto-Lei nº 77/84, de 8 de março - Estabelece o regime da delimitação e da coordenação das atuações da Administração Central e Local em matéria de investimentos públicos, definindo, no âmbito do nº 4 da alínea e) do artigo 8º, que os transportes escolares constituem competência municipal em matéria de investimentos públicos;
- Decreto-Lei nº 299/84, de 5 de setembro - Regulamenta a transferência de novas competências em matéria de organização, financiamento e controle do funcionamento dos transportes escolares, definindo que é da competência das Autarquias garantir o serviço de transporte aos alunos do ensino básico e secundário (oficial, particular e/ou cooperativo) que residam a mais de 3000 ou 4000 metros dos estabelecimentos de ensino, respetivamente sem ou com refeitório; este diploma refere ainda que o transporte escolar é gratuito para os estudantes sujeitos à escolaridade obrigatória;
- Portaria nº 181/86, de 6 de maio - Estabelece os termos em que é participado o transporte dos estudantes do ensino secundário, definindo que os alunos abrangidos pelo transporte escolar, participem em metade do custo do bilhete;
- Decreto-Lei nº 7/2003, de 15 de janeiro, com as alterações introduzidas pela Lei nº 41/2003, de 22 de agosto, retificada pela Declaração de Retificação nº 13/2003, de 11 de outubro - Regulamenta as competências, composição e funcionamento dos Conselhos Municipais de Educação, definindo que as competências exercidas pelo Conselho Consultivo dos Transportes Escolares, nos termos do Decreto-Lei nº 299/84, de 5 de setembro, passam a ser exercidas pelos Conselhos Municipais de Educação;
- Lei nº 13/2006, de 17 de abril - Define o regime jurídico do transporte coletivo de crianças e jovens até aos 16 anos;
- Decreto-Lei 3/2008 de 7 de janeiro – Define os apoios especializados a prestar na educação pré-escolar e nos ensinos básico e secundário dos setores público, particular e cooperativo visando a criação de condições para a adequação do processo educativo às necessidades



educativas especiais dos alunos com limitações significativas ao nível da atividade e da participação num ou vários domínios da escola;

- Decreto-Lei n.º 55/2009, de 2 de março - Estabelece o regime jurídico aplicável à atribuição e ao funcionamento dos apoios no âmbito da ação social escolar, definindo no artigo 12.º que os transportes escolares constituem uma modalidade de apoio no âmbito da ação social escolar e estabelecendo no Artigo 25.º critérios e regras para a sua atribuição;
- Lei n.º 85/2009, de 27 de agosto - Estabelece o regime da escolaridade obrigatória para as crianças e jovens que se encontram em idade escolar e consagra a universalidade da educação pré-escolar para as crianças a partir dos 5 anos de idade, com as alterações introduzidas pela Lei n.º 65/2015, de 03 de julho - Estabelece o regime da escolaridade obrigatória para as crianças e jovens que se encontram em idade escolar e consagra a universalidade da educação pré-escolar para as crianças a partir dos 4 anos de idade;
- Decreto-Lei n.º 176/2012, de 2 de agosto – Altera o Decreto-Lei n.º 299/84, de 5 de setembro que regula a transferência para os municípios das novas competências em matéria de organização, financiamento e controle de funcionamento dos transportes escolares;
- Lei n.º 75/2013 de 12 de setembro - Estabelece o regime jurídico das autarquias locais, aprova o estatuto das entidades intermunicipais, estabelece o regime jurídico da transferência de competências do Estado para as autarquias locais e para as entidades intermunicipais e aprova o regime jurídico do associativismo autárquico;
- Despacho Normativo n.º 6/2018, que estabelece os procedimentos da matrícula e respetiva renovação, e as normas a observar na distribuição de crianças e alunos;
- Decreto-Lei n.º 21/2019, de 30 de janeiro - Concretiza a transferência de competências para os órgãos municipais e das entidades intermunicipais no domínio da educação, ao abrigo dos artigos 11.º e 31.º da Lei n.º 50/2018, de 16 de agosto, e regula ainda o funcionamento dos conselhos municipais de educação.



ÂMBITO E APLICAÇÃO

- 1) O Município de Loulé assegura o transporte escolar a todos os alunos do ensino básico e secundário, oficial ou particular e cooperativo, no percurso entre o local da sua residência e o local do respetivo estabelecimento de ensino.
- 2) Assim, estão abrangidos:
 - I. Os alunos do ensino básico, menores de idade, matriculados na escola de residência ou matriculados compulsivamente fora da sua área de residência;
 - II. Os alunos do ensino secundário matriculados na escola de residência ou transferidos compulsivamente para outro estabelecimento mais distante, por motivos de falta de vaga ou área de estudo na escola da sua residência;
 - III. Os alunos dos estabelecimentos de ensino da rede pública ou privada, com acordo de colaboração com o Ministério da Educação, em situação de estágio no âmbito das respostas educativas profissionalizantes oferecidas pelas entidades integradoras, as quais serão equiparadas a estabelecimentos de ensino e de educação para efeito de atribuição de transporte escolar;
 - IV. Os alunos com necessidades educativas especiais, que frequentem estabelecimentos de ensino básico e secundário nas condições referidas no ponto 1, caso não estejam abrangidos pelo n.º 2 do artigo 32.º do Decreto-lei n.º 55/2009, de 2 de março, isto é, no caso de não poderem ser utilizados os transportes regulares ou os transportes escolares.
- 3) Quando o estabelecimento de educação e de ensino escolhido pelo encarregado de educação ou pelo aluno, não for aquele que serve a respetiva área de residência e dentro desta também exista o percurso formativo pretendido, ou que contenha as mesmas opções e/ou especificações escolhidas, o encarregado de educação ou aluno, suportarão a expensão próprias os encargos que dessa opção resultar.
- 4) Quando no estabelecimento de ensino da área de residência do aluno não exista o percurso formativo pretendido ou área de estudo, mas exista noutro estabelecimento do Município, o aluno terá direito ao transporte, se optar pelo estabelecimento de ensino que esteja mais próximo da sua residência e no qual existe a resposta pretendida.



ESTABELECIMENTOS ABRANGIDOS

1. Estão abrangidos pelo plano de Transportes Escolares todos os estabelecimentos de ensino básico e secundário, oficial ou particular e cooperativo, situados no concelho de Loulé.
2. Para além dos estabelecimentos do concelho de Loulé, o Plano aplica-se ainda aos alunos que frequentem escolas fora do concelho nos termos e condições previstos no presente Plano.

ESTABELECIMENTOS DE ENSINO SERVIDOS POR TRANSPORTE EM CIRCUITOS ESPECIAIS

Jardim de Infância - EB Alte

Jardim de Infância - EB Cortelha

Jardim de Infância - EBI Boliqueime

Jardim de Infância - EBI Salir

Jardim de Infância D. Francisca de Aragão

Jardim de Infância da Abelheira

Jardim de Infância da Alfarrobeira

Jardim de Infância da Estação

Jardim de Infância da Fonte Santa

Jardim de Infância da Patã

Jardim de Infância da Tôr

Jardim de Infância das Escanxinas

Jardim de Infância de Almancil

Jardim de Infância de Benafim

Jardim de Infância de Benfarras

Jardim de Infância de Clareanes

Jardim de Infância de Querença

Jardim de Infância de Vale Judeu

Jardim de Infância de Vale Silves



Jardim de Infância Gilvrasino

Jardim de Infância Hortas de Santo António

Jardim de Infância Mira Serra

Jardim de Infância n.º 1 de Loulé

Jardim de Infância n.º 3 de Loulé

Jardim de Infância n.º 3 de Quarteira

Jardim de Infância Prof. Manuel Alves

Jardim de Infância São João da Venda

Escola EB 1 Mãe Soberana de Loulé

Escola EB 1 n.º 5 Horta de Santo António

Escola EB 1 de Cortelha

Escola EB 1 de Alte

Escola EB 1 de Benafim

Escola EB 1 de Almancil

Escola EB 1 da Tôr

Escola EB 1 de Querença

Escola EB 1 de Gilvrasino

Escola EB 1 n.º 2 de Loulé

Escola EB 1 n.º 3 de Loulé

Escola EB 1 Professor Manuel Alves

Escola EB 1 de Areeiro

Escola EB 1 da Abelheira

Escola EB 1 da Estação

Escola EB 1 de Vale Judeu

Escola EB 1 das Escanxinas

Escola Básica e Integrada Prof. Dr. Aníbal Cavaco Silva, Boliqueime



Escola Básica e Integrada Professor Sebastião Teixeira, Salir

Escola EB 2, 3 Eng.º Duarte Pacheco, Loulé

Escola EB 2, 3 Padre João Coelho Cabanita, Loulé

Escola EB 2, 3 António de Sousa Agostinho, Almancil

Escola EB 2, 3 São Pedro do Mar, Quarteira

Escola Secundária de Loulé

Escola Secundária Dr.ª Laura Ayres, Quarteira

Escola Secundária Tomás Cabreira, Faro

Escola Profissional Cândido Guerreiro, Alte

Conservatório da Música de Loulé – Francisco Rosado

ESTABELECIMENTOS DE ENSINO SERVIDOS POR TRANSPORTE EM CARREIRAS COLETIVAS DE PASSAGEIROS

Escola EB 1 Mãe Soberana, Loulé

Escola EB 1 n.º 5 Hortas de Santo António, Loulé

Escola EB 1 de Areeiro

Escola EB 1 D. Francisca de Aragão, Quarteira

Escola EB 1 n.º 2 de Quarteira

Escola Básica e Integrada Prof. Dr. Aníbal Cavaco Silva, Boliqueime

Escola Básica e Integrada Professor Sebastião Teixeira, Salir

Escola EB 2, 3 Eng.º Duarte Pacheco, Loulé

Escola EB 2, 3 Dom Dinis, Quarteira

Escola EB 2, 3 Padre João Coelho Cabanita, Loulé

Escola EB 2, 3 António de Sousa Agostinho, Almancil



Escola EB 2, 3 São Pedro do Mar, Quarteira

Escola EB 2, 3 St. º António, Faro

Escola EB 2, 3 Dr. José Neves Júnior, Faro

Escola EB 2, 3 Dr. Joaquim Magalhães, Faro

Escola Secundária de Loulé

Escola Secundária Dr.ª Laura Ayres, Quarteira

Escola Secundária João de Deus, Faro

Escola Secundária Tomás Cabreira, Faro

Escola Secundária Pinheiro e Rosa, Faro

Escola Secundária de Albufeira

Escola Profissional D. Francisco Gomes de Avelar, Faro

Escola de Hotelaria e Turismo do Algarve, Faro

Associação de Pais e Amigos de Crianças Diminuídas Mentais, Faro

ESTABELECIMENTOS DE ENSINO SERVIDOS POR TRANSPORTE EM COMBOIO

Escola EB 2, 3 Dr. José Neves Júnior, Faro

Escola EB 2, 3 Dr. Joaquim Magalhães, Faro

Escola Secundária João de Deus, Faro

Escola Secundária Tomás Cabreira, Faro

Escola Secundária Pinheiro e Rosa, Faro

Escola Secundária de Albufeira

Escola Profissional D. Francisco Gomes de Avelar, Faro



ESTABELECIMENTOS DE ENSINO SERVIDOS POR TRANSPORTE EM VEÍCULOS PRIVATIVOS DA CÂMARA MUNICIPAL DE LOULÉ

Escola EB 1 de Benafim

Escola EB 1 de São João da Venda

Escola EB 1 da Fonte Santa

Escola Básica e Integrada Professor Sebastião Teixeira, Salir

Escola Básica Professor Manuel Alves

Escola EB 2, 3 Eng.º Duarte Pacheco, Loulé

Escola EB 2, 3 António de Sousa Agostinho, Almancil

Escola Secundária Dr.ª Laura Ayres, Quarteira

Escola Secundária de Loulé

Escola Profissional Cândido Guerreiro, Alte

Associação de Pais e Amigos de Crianças Diminuídas Mentais, Faro

CALENDÁRIO ESCOLAR

Em termos de estrutura, o calendário escolar tem a forma usual, existindo um primeiro, segundo e terceiro períodos, sendo o terceiro substancialmente mais curto do que os restantes. Quanto às pausas, Natal, Carnaval e Páscoa, são estruturadas da seguinte forma:

- A primeira consiste nas férias do Natal e Ano Novo, e dá-se entre a semana que antecede o Natal e o primeiro dia útil do ano seguinte;
- Semana do Carnaval, consistirão nos dias circundantes ao Carnaval, sendo que nessa semana os alunos regressão à escola na quinta-feira;
- Férias da Páscoa, e ocorrem entre as duas semanas que antecedem a Páscoa e o primeiro dia útil a seguir ao dia de Páscoa.

No entanto e no caso das escolas profissionais as férias da Páscoa não são idênticas, ocorrendo somente entre a semana que antecede a Páscoa e o primeiro dia útil a seguir ao dia de Páscoa.



No que concerne aos Cursos Profissionais e atendendo a que a Formação em Contexto de Trabalho é um prolongamento da formação, estes transportes vão para além do período normal de aulas, abrangendo os meses de junho e julho.

HORÁRIOS E ESTABELECIMENTOS

Os horários previstos para o ano letivo 2019/2020 são os mencionados na tabela abaixo:

Estabelecimento	Horário Previsto
Jardim de Infância - EB Alte	09:00 às 18:00
Jardim de Infância - EB Cortelha	09:00 às 18:00
Jardim de Infância - EBI Boliqueime	09:00 às 18:00
Jardim de infância - EBI Salir	09:00 às 18:00
Jardim de Infância D. Francisca de Aragão	09:00 às 18:00
Jardim de Infância da Abelheira	09:00 às 18:00
Jardim de Infância da Alfarrobeira	09:00 às 18:00
Jardim de Infância da Estação	09:00 às 18:00
Jardim de infância da Fonte Santa	09:00 às 18:00
Jardim de Infância da Patã	09:00 às 18:00
Jardim de Infância da Tôr	09:00 às 18:00
Jardim de Infância das Escanxinas	09:00 às 18:00
Jardim de Infância de Almancil	09:00 às 18:00
Jardim de Infância de Benafim	09:00 às 18:00
Jardim de Infância de Benfarras	09:00 às 18:00
Jardim de Infância de Clareanes	09:00 às 18:00



Jardim de Infância de Querença	09:00 às 18:00
Jardim de Infância de Vale Judeu	09:00 às 18:00
Jardim de Infância de Vale Silves	09:00 às 18:00
Jardim de Infância Gilvrasino	09:00 às 18:00
Jardim de Infância Hortas de Santo António	09:00 às 18:00
Jardim de Infância Mira Serra	09:00 às 18:00
Jardim de Infância n.º 1 de Loulé	09:00 às 18:00
Jardim de Infância n.º 3 de Loulé	09:00 às 18:00
Jardim de Infância n.º 3 de Quarteira	09:00 às 18:00
Jardim de Infância Prof. Manuel Alves	09:00 às 18:00
Jardim de Infância São João da Venda	09:00 às 18:00
Escola EB 1 Mãe Soberana, Loulé	09:00 às 17:45
Escola EB 1 n.º 3 de Loulé	09:00 às 17:45
Escola EB 1 n.º 5 Horta de Santo António	09:00 às 17:45
Escola EB 1 da Cortelha	09:00 às 17:30
Escola EB 1 de São João da Venda	08:15 às 17:45
Escola EB 1 de Alte	09:00 às 17:30
Escola EB 1 de Benafim	09:00 às 17:30
Escola EB 1 de Almancil	08:15 às 13:00 13:15 às 17:45
Escola EB 1 de Escanxinas	08:00 às 13:00 13:15 às 17:45



Escola EB 1 de Vale de Rãs	09:00 às 15:00 15:00 às 17:45
Escola EB 1 da Tôr	09:00 às 15:00 15:00 às 17:30
Escola EB 1 de Querença	09:00 às 17:45
Escola EB 1 de Gilvrasino	09:00 às 17:30
Escola EB 1 do Areeiro	09:00 às 17:45
Escola EB 1 n.º 2 de Almancil	08:15 às 17:45
Escola EB 1 D. Francisca de Aragão, Quarteira	08:00 às 13:00 13:15 às 18:30
Escola EB 1 n.º 2 de Quarteira	08:30 às 15:30 15:30 às 18:30
Escola Básica e Integrada Prof. Dr. Aníbal Cavaco Silva, Boliqueime	08:25 às 17:30
Escola Básica e Integrada Professor Sebastião Teixeira, Salir	08:20 às 17:30 09:00 às 17:30
Escola EB 2, 3 Eng.º Duarte Pacheco, Loulé	08:30 às 17:45
Escola EB 2, 3 Dom Dinis, Quarteira	08:20 às 18:20
Escola EB 2, 3 Padre João Coelho Cabanita, Loulé	08:25 às 17:15
Escola EB 2, 3 António de Sousa Agostinho, Almancil	08:30 às 18:30
Escola EB 2, 3 São Pedro do Mar, Quarteira	08:25 às 17:20
Escola EB 2, 3 St.º António, Faro	08:00 às 18:15
Escola Secundária de Loulé	08:25 às 18:05
Escola Secundária Dr.ª Laura Ayres, Quarteira	08:25 às 18:15



Escola Secundária João de Deus, Faro	08:30 às 18:15
Escola Secundária Tomás Cabreira, Faro	08:30 às 17:35
Escola Secundária Pinheiro e Rosa, Faro	08:30 às 18:15
Escola Profissional Cândido Guerreiro, Alte	09:00 às 17:10
Associação de Pais e Amigos de Crianças Diminuídas Mentais, Faro	09:30 às 15:30

O Município de Loulé, tendo em conta os horários dos estabelecimentos de ensino acima identificados, considerou definir para o Plano de Transportes Escolares 2019/2020 **duas viagens nos dias letivos** para os percursos que ligam o local do estabelecimento de ensino ao local de residência do aluno, de acordo com o n.º 2 do art.º 20 do Decreto-Lei n.º 21/2019, de 30 de janeiro.

Pelo acima exposto, deverão os estabelecimentos de ensino ter em consideração a colocação dos alunos de acordo com a área de influência da sua residência e de acordo com os circuitos definidos no Plano de Transportes, tendo ainda em conta os horários escolares, por forma a que os alunos a transportar possam usufruir do referido transporte.

DIVULGAÇÃO DO PLANO DE TRANSPORTES ESCOLARES

O Plano de Transportes Escolares é divulgado pelas seguintes entidades:

- a) através da página eletrónica da Câmara Municipal de Loulé, em <https://www.cm-loule.pt>
- b) Estabelecimentos de Ensino

Solicitar-se-á aos estabelecimentos de ensino, dentro e fora do concelho a divulgação dos requisitos necessários para os alunos poderem beneficiar dos apoios em transportes escolares, assim como a divulgação junto dos candidatos e encarregados de educação sobre o resultado do pedido efetuado.

DOCUMENTOS A ENTREGAR

A Câmara Municipal de Loulé disponibilizará os formulários de pedido de transportes escolares, através dos estabelecimentos e ensino e no sítio www.cm-loule.pt.

Após receção dos boletins, a escola atesta as informações prestadas nos mesmos e enviará os mesmos para os serviços da Divisão de Espaços Verdes, de Transportes e Oficinas da Câmara Municipal de Loulé, através de um dos seguintes endereços:

- email transportes.escolares@cm-loule.pt;
- Morada: Município de Loulé
A/C Divisão de Espaços Verdes, de Transportes e Oficinas
Praça da República
8104-001 Loulé

NOTA: Formulários em Anexo

Formulário_PEDIDO DE TRANSPORTE ESCOLAR

Formulário_PEDIDO DE TRANSPORTE ESCOLAR_Ensino Articulado de Música

PRAZOS

Os formulários de candidatura aos transportes escolares têm como data limite de entrada na autarquia:

- a) Enviados pelo agrupamento de escolas/escola não agrupada dentro e fora do concelho:
Ensino Pré-Escolar, Básico, Secundário e Articulado de Música – [até 15 de julho](#)
Ensino Secundário e/ou Profissional, dependentes do término da Formação em Contexto de Trabalho – [até 30 de julho](#)
- b) Os formulários recebidos, com data de entrada na Câmara Municipal de Loulé posterior às apresentadas, não produzirão efeitos no início do ano letivo;
- c) A Divisão de Espaços Verdes, de Transportes e Oficinas da Câmara Municipal de Loulé, informará os estabelecimentos de ensino sobre quais os alunos que irão usufruir do transporte escolar [até 3 de setembro](#).

TÍTULOS DE TRANSPORTE ESCOLAR EM TRANSPORTE COLETIVO DE PASSAGEIROS

O agrupamento de escolas/escola não agrupada ao receber a listagem com a confirmação dos alunos do ensino básico e secundário com direito ao título de transporte escolar devem providenciar o preenchimento do modelo de requisição para o título de transporte escolar e enviar para o agente das empresas transportadoras.

Em caso de perda ou extravio do título de transporte escolar a Câmara Municipal de Loulé não se responsabiliza pela sua substituição, exceto quando o encarregado de educação ou aluno apresente evidências da participação realizada do comprovativo do furto, realizado na PSP ou GNR, ou o agrupamento de escolas/escola não agrupada ateste a veracidade do sucedido, desde que o mesmo ocorra no período letivo.

As escolas não estão autorizadas a efetuar a entrega da requisição dos títulos de transporte escolar sem prévia autorização da Divisão de Espaços Verdes, de Transportes e Oficinas, assumindo todas as eventuais responsabilidades daí inerentes.

UTILIZAÇÃO DOS CIRCUITOS ESPECIAIS E TRANSPORTE DE ALUNOS COM NECESSIDADES EDUCATIVAS ESPECIAIS

No caso dos circuitos especiais, compete ao (à) Vereador (a) com competência delegada, detetada a inexistência de circuito regular de transportes públicos que seja compatível com os horários escolares e após parecer técnico da Divisão de Espaços Verdes, de Transportes e Oficinas do Município de Loulé, propor a criação de um circuito especial recorrendo em primeiro lugar às viaturas municipais.

Caso não seja possível assegurar a situação descrita no ponto anterior, dever-se-á recorrer à adjudicação do serviço conforme previsto no Código dos Contratos Públicos.

No caso de avaria das viaturas afetas aos circuitos especiais pode, a Câmara Municipal de Loulé, não ter condições de proceder à sua imediata substituição pelo que o transporte em causa poderá ficar suspenso. Esta situação deverá ser de imediato comunicada aos agrupamentos de escolas/escola não agrupada e aos encarregados de educação.

A Câmara Municipal de Loulé – Divisão de Espaços Verdes, de Transportes e Oficinas é a entidade intermediária entre as escolas e a entidade que presta o serviço de transporte escolar – circuito especial.

Aos encarregados de educação compete respeitar as seguintes condições de utilização:

- a) indicar quem deverá entregar e receber os alunos no local da residência, assim como deverão avisar previamente a Câmara Municipal de Loulé – Divisão de Espaços Verdes, de Transportes e Oficinas, por escrito, caso se verifique alguma mudança da (s) pessoa (s) / entidade que habitualmente entrega(m) e recebe(m) o aluno;
- b) qualquer mudança de residência/contacto (ex. telefone) devem ser comunicadas por escrito a Loulé – Divisão de Espaços Verdes, de Transportes e Oficinas;
- c) respeitar o horário previsto de partida e chegada da viatura ao local de residência (será dada uma tolerância máxima de 5 minutos);
- d) acompanhar os alunos na entrada e saída das viaturas;
- e) avisar previamente a Divisão de Espaços Verdes, de Transportes e Oficinas, no caso da ausência do aluno sempre que possível com 24 horas de antecedência.

Nota: A Câmara Municipal de Loulé não deixará um aluno sozinho, sendo que caso não exista ninguém para o receber, o aluno voltará para a escola ou será entregue às autoridades competentes.

Às escolas solicita-se ainda que:

- a) avisem previamente a Câmara Municipal de Loulé – Divisão de Espaços Verdes, de Transportes e Oficinas sobre alterações dos horários escolares ou de encerramento da escola devido a situações pontuais com a antecedência mínima de 48 horas.

Será assegurado o transporte escolar, durante os períodos de atividade letiva, aos alunos com necessidades educativas especiais (de carácter permanente com programa educativo individual organizado nos termos do Decreto-Lei n.º 3/2008, de 7 de janeiro), de acordo com o n.º 1, alínea b), do art.º 13.º do Despacho n.º 18987/2009, de 17 de agosto, desde que os alunos não beneficiem já de apoio prestado por outra entidade, sendo para tal solicitado um processo organizado pelos agrupamentos de escolas/escola não agrupada, onde conste:

- a) Nome do estabelecimento de ensino e endereço;
- b) Endereço do aluno e contacto do encarregado de educação;



- c) Tipo de deficiência acompanhada de relatório médico;
- d) Declaração de incapacidade;
- e) Local do apoio educativo;
- f) Horário escolar (com indicação da hora de ida e regresso).

Todas estas situações deverão ser analisadas caso a caso em conjugação com a capacidade logística instalada existente e de acordo com a Lei n.º 85/2009, de 27 de agosto.

TRANSPORTE DE ALUNOS PARA FORMAÇÃO EM CONTEXTO DE TRABALHO

Atendendo a que a Formação em Contexto de Trabalho é um prolongamento da formação, O Município de Loulé disponibiliza aos alunos a emissão de títulos de transporte ou o prolongamento dos mesmos para aqueles que já sejam detentores do referido título, devendo os respetivos pedidos ser efetuados [até 15 de abril](#) de cada ano.

TRANSPORTE DE ALUNOS PARA EXAMES

A realização de exames e o agendamento de aulas de preparação para exame têm conduzido os alunos transportados a requerer o prolongamento do seu transporte, pelo que considera o Município de Loulé de assegurar o referido transporte, após aferição das situações com os estabelecimentos de ensino.

CRITÉRIOS DE ANÁLISE DE PEDIDOS ATÍPICOS DE TRANSPORTE ESCOLAR

No que concerne à análise dos pedidos de transporte escolar dos alunos transferidos ou que mudam de residência ao longo do ano letivo, a autarquia tem vindo a implementar os seguintes critérios para a integração destes alunos na rede de transportes escolares:

- 1) Alunos transferidos de escolas fora do Concelho e sem vaga na escola da área de residência:
 - a) No caso destes pedidos, os alunos deverão ser integrados na rede de transportes escolares com as seguintes condições:
 - i) Os alunos devem reunir os requisitos estabelecidos por lei para integrar a rede de transportes escolares;



- ii) A escola da área de residência, que corresponde à escola mais próxima dentro das escolas do agrupamento, deve atestar a não capacidade em receber o aluno e provar que não houve possibilidade da sua transferência para a escola mais próxima geograficamente;
- b) Procedimentos complementares:
 - i) Não serão considerados quaisquer pedidos de alteração de horários/percursos dos circuitos previamente estabelecidos, solicitados por parte destes alunos;
 - ii) Não serão considerados transportes para alunos que tendo vaga numa escola próxima da área de residência, sejam transferidos para outra.
- 2) Alunos que mudam cumulativamente de residência e de escola de área de residência ao longo do ano letivo:
 - a) Tendo em conta que a mudança de casa é, na maior parte dos casos, uma opção das famílias, os pedidos serão **indeferidos**, considerando-se as seguintes exceções:
 - i) Serão integrados na rede de transportes escolares os alunos que, apesar de se encontrarem nesta situação, o custo do seu transporte não seja superior ao estabelecido para a escola da área de residência. Neste caso, não serão considerados quaisquer ajustes motivados por horários escolares;
 - ii) Serão integrados nos circuitos existentes, condicionados à capacidade das viaturas e desde que não impliquem custos adicionais na prestação de serviços já existente.

MUDANÇA DE RESIDÊNCIA

Se decorrer durante o ano letivo, dentro do Município, o apoio em transporte escolar é assegurado até final desse ano, desde que obedeça ao critério da distância. Quando ocorre a primeira avaliação do boletim de candidatura a transporte escolar e os alunos se encontrem na situação supramencionada o processo é analisado como sendo uma nova candidatura.



REAJUSTAMENTO AOS CIRCUITOS POR MOTIVO DE INCOMPATIBILIDADE DE HORÁRIOS ESCOLARES

1) Tempos de Espera

O Decreto-Lei n.º 21/2019, de 30 de janeiro, refere na alínea g) no n.º 1 do art.º 19.º que deverão ser criados circuitos especiais, sempre que o meio de transporte coletivo não satisfaça regularmente as necessidades de transporte no que se refere ao cumprimento dos horários escolares, ou quando implique, para os alunos, tempos de espera superiores a 45 minutos.

Porém, a organização dos horários escolares coloca hoje os municípios confrontados com a impossibilidade de cumprir esta norma legal quer pelos recursos disponíveis quer pelo aumento exponencial das verbas a afetar à rede de transportes escolares caso a implementasse.

Neste sentido, chega-se aos seguintes princípios orientadores para condução da ação municipal nesta matéria:

- na adequação dos horários dos transportes escolares aos horários dos alunos deverá privilegiar-se sempre os alunos mais novos, consubstanciando-se as seguintes medidas:

- i. os alunos do 1.º ciclo do ensino básico não devem ter qualquer tempo de espera e, caso esta prática não seja possível, terá de ser garantido o seu acompanhamento por parte de um adulto;
- ii. no caso dos alunos de 2.º e 3.º ciclos do ensino básico, deverão ser envidados esforços para que estes alunos não tenham longos períodos de espera pelo transporte, no entanto e atendo aos diferentes horários escolares, tornar-se-á impossível evitar que tenham tempos de espera ocasionais de 1 a 2 horas;
- iii. relativamente aos alunos do ensino secundário, justificado quer pela idade destes quer pela maior disparidade de horários escolares, não são considerados quaisquer ajustes aos horários dos transportes escolares, isto é, criação de circuitos adicionais, desde que seja garantida a deslocação no início e fim das aulas. Assim, não são criados circuitos de transporte escolar para dar resposta a tardes livres.



2) Aulas de Apoio

Outra situação que se tem vindo a verificar é um aumento de alunos que necessitam de frequentar as aulas de apoio, apoio que as escolas disponibilizam dentro do horário de cada turma.

Entendendo-se que este tipo de apoio se enquadra nas medidas que devem ser adotadas no âmbito dos percursos escolares dos alunos para prevenir o insucesso e abandono escolares e atendendo a que os circuitos de transporte escolar realizados visam, considerando as suas idades, promover uma integração mais facilitadora dos alunos, a única resposta de transporte escolar, quando se verifique a integração dos alunos nas aulas de apoio, poderá haver lugar a eventuais reajustamentos de circuitos de transporte escolar realizados pelo Município de Loulé.

PROGRAMA “FÉRIAS PARA TODOS”

O programa “Férias para Todos” é uma iniciativa da Câmara Municipal de Loulé que pretende promover a ocupação dos tempos livres dos alunos durante os períodos de interregno escolar (Natal, Páscoa e Verão).

Os alunos participarão em atividades de carácter desportivo, educativo, ambiental e cultural, nas escolas mas sobretudo em diversos equipamentos municipais como as Piscinas, Biblioteca, Castelo, Pavilhão Desportivo, entre outros.

Para as atividades que se realizem fora das escolas o Município de Loulé disponibiliza o serviço de transportes.

CONTRATAÇÃO E LIQUIDAÇÃO

O Município de Loulé efetuará, na qualidade de entidade adjudicante, os procedimentos de aquisição previstos no Código dos Contratos Públicos.

As empresas adjudicatárias enviarão à entidade referida no número anterior, as respetivas faturas, acompanhadas da discriminação da quantidade, tipo de passe e das escolas que emitiram as respetivas requisições mensais independentemente da modalidade do transporte efetuado.



Para cada circuito os pagamentos serão efetuados em função da efetiva quilometragem feita pelos prestadores de serviços, após verificação e validação dos serviços da Câmara Municipal de Loulé.

CIRCUITOS ESPECIAIS

O Município de Loulé criará circuitos especiais para as escolas que não são servidas pela rede de transporte coletivo (rodoviária ou ferroviária).

Nos circuitos especiais, o transporte escolar efetuar-se-á nos horários de entrada e saída dos estabelecimentos de ensino. No entanto e reiterando o atrás mencionado, o Município de Loulé, consciente dos horários dos estabelecimentos de ensino, considerou definir para o Plano de Transportes Escolares 2019/2020 **duas viagens nos dias letivos** para os percursos que ligam o local do estabelecimento de ensino ao local de residência do aluno, de acordo com o n.º 2 do art.º 20 do Decreto-Lei n.º 21/2019, de 30 de janeiro.

O agrupamento de escolas/escola não agrupada manter-se-á responsável pelos seus alunos, até à hora de transporte, mesmo na situação em que, por ausência de professor ou qualquer outra circunstância, não haja atividade letiva e os mesmos não tenham sido previamente informados.

O encarregado de educação será, sempre, responsável pela deslocação do seu educando, entre o local da sua residência e o ponto de paragem do transporte escolar.

Poderão beneficiar desses circuitos os alunos que reúnam as condições previstas no presente Plano de Transportes Escolares.

Para situações relativas ao apoio em circuito especial omissas neste plano de transportes, vigorará o disposto na legislação em vigor.

O transporte dos alunos do primeiro ciclo não deverá ter início antes das 07:15 horas, para que estes cheguem à escola o mais próximo possível do início das aulas, competindo ao transportador organizar o circuito em colaboração com os agrupamentos de ensino e com a Divisão de Espaços Verdes, de Transportes e Oficinas da Câmara Municipal de Loulé.

Efetuar-se-á o transporte escolar através de circuito especial, para o estabelecimento de ensino, na existência de disponibilidade nos meios afetos legalmente previstos, desde que não sejam refletidos um aumento de custos, desvios de percurso ou alterações de horário até ao limite do meio de transporte alocado ao transporte escolar. Todas as situações serão analisadas caso a caso reservando-se ao (à) Vereador (a) com competência delegada, após parecer técnico da Divisão de Espaços Verdes, de Transportes e Oficinas, o direito de conceder ou não os respetivos apoios.



No que se refere ao transporte dos alunos do pré-escolar, o Município de Loulé para o Plano de Transportes Escolares 2019/2020 definiu que só serão contemplados os alunos a partir dos 4 anos de idade, uma vez que, e de acordo com as alterações introduzidas pela Lei n.º 65/2015, de 03 de Julho à Lei n.º 85/2009, de 27 de agosto, é estabelecido o regime da escolaridade obrigatória para as crianças e jovens que se encontram em idade escolar, consagrando a universalidade da educação pré-escolar para as crianças a partir dos 4 anos de idade.

DEVERES DOS ENCARREGADOS DE EDUCAÇÃO

Os encarregados de educação, cujos educandos estão abrangidos por circuitos especiais, têm os seguintes deveres, nomeadamente:

- a) Assegurar a presença e pontualidade dos seus educandos no local de embarque;
- b) Garantir o acompanhamento dos seus educandos nos locais de partida e de chegada;
- c) Comunicar atempadamente as ausências do seu educando;
- d) Avisar os serviços da Câmara Municipal de Loulé, ou empresa de transporte, de qualquer alteração do responsável pela entrega ou receção do aluno.

PENALIZAÇÕES

Tendo em conta a legislação em vigor relativa ao estatuto do aluno e os regulamentos internos dos estabelecimentos escolares, os alunos deverão cultivar uma educação para a cidadania pelo que, em caso de comprovada utilização abusiva, fraude, vandalismo dos transportes utilizados ou incumprimento das regras previstas pelo presente plano, ao (à) Vereador (a) com competência delegada, após parecer técnico da Divisão de Espaços Verdes, de Transportes e Oficinas, reserva-se o direito à suspensão do apoio concedido.

Os alunos perderão o direito à utilização de transporte escolar nos casos em que deixem de frequentar com regularidade o estabelecimento de ensino, devidamente comprovado pelo Agrupamento de Escola.

Todas as situações em que se verifiquem falsas declarações, implicarão a suspensão imediata do apoio atribuído.



OUTRAS SITUAÇÕES

Em caso algum se pode verificar uma duplicação de apoios.

Todos os pedidos que ultrapassem as datas fixadas neste plano, serão analisados caso a caso, reservando-se ao Vereador com competência delegada, após parecer técnico da Divisão de Espaços Verdes, de Transportes e Oficinas, o direito de conceder ou não os respetivos apoios.

PLANEAMENTO DOS CIRCUITOS

De seguida apresentam-se os vários quadros com o planeamento dos circuitos, especiais, da autarquia, em veículos coletivos e de comboio, resumo dos mesmos, contabilização dos alunos a transportar e respetivos custos.

NOTA: Em anexo mapas georreferenciados com os percursos dos vários circuitos do concelho de Loulé.



TRANSPORTES EM CIRCUITOS ESPECIAIS

Ano Letivo 2019/2020

Nº de alunos						Quilómetros						
N.º do Circuito	Localidades	Ensino Pré-Escolar	Ensino Básico		Ensino Secundário	Total	Distância em km	Total de KM manhã	Total de Km tarde	Total de Km	Valor base por Km (€)	Custo do circuito
			1.º ciclo	2.º e 3.º ciclo								
1	CORTELHA - Tasnal						23,2					
	Tasnal - Corte de Ouro					0	10,3					
	Corte de Ouro - Ameixial		2	1		3	4,5					
	Ameixial - Porto Largo (Ameixial)		4	3		7	2,9					
	Porto Largo (Ameixial) - Besteiros					0	7,2					
	Besteiros - Vale da Rosa			1		1	8,2					
	Vale da Rosa - Vale Maria Dias		2			2	5,0					
	Vale Maria Dias - CORTELHA		1			1	1,2					
Total		0	9	5	0	14	62,5	187,5	187,5	375,0	1,08 €	405,00 €
2	CORTELHA - Montes Novos						8,5					
	Montes Novos - Barranco do Velho		1	1	5	7	6,2					
	Barranco do Velho - CORTELHA		2			2	3,1					
Total		0	3	1	5	9	17,8	35,6	35,6	71,2	1,08 €	76,90 €
3	SALIR - Casarão						1,7					
	Casarão - Touriz	1				1	3,3					
	Touriz - Casa Branca			1		1	0,9					
	Casa Branca - Granitais		1	1		2	2,1					
	Granitais - Besteiros de Salir			1		1	1,4					
	Besteiros de Salir - Arneiro de Salir		1	1		2	1,6					
	Arneiro de Salir - Vimeiro	2		1		3	0,8					
	Vimeiro - Coruja			1		1	1,1					
	Coruja - Monte Poço			3		3	1,5					
	Monte Poço - SALIR			1		1	1,9					
Total		3	2	10	0	15	16,3	65,0	65,0	130,0	1,08 €	140,40 €
4	SALIR - Palmeiros						2,4					
	Palmeiros - Fonte de Ouro		3	3		6	4,7					
	Covões - Portela da Nave			2		2	1,6					
	Portela da Nave - Funcheira			4	1	5	0,8					

Georreferenciação
<p>https://www.google.pt/maps/dir/R.+do+Cortelha+405Z/Herdade+Do+Tasnal,+Ameixial/Corte+de+Ouro,+Ameixial/Ameixial/37.3541644,-7.9882814/Besteiros,+Ameixial,+Algarve/Vale+da+Rosa,+Loul%C3%A9/Vale+Maria+Dias,+Loul%C3%A9/37.256253,-7.9569316/@37.32748,-8.0301306,28475m/data=!3m2!1e3!4b1!4m4!4m45!1m5!1m1!1s0xd1aa4cd038203e5:0x32ebcfb525fd4a89!2m2!1d-7.9569732!2d37.2563908!1m5!1m1!1s0xd1a9797cce5b4cf:0x5616739af537ad64!2m2!1d-7.9802008!2d37.39868!1m5!1m1!1s0xd1aa2935f3c4df7:0x74d3bd6def38c80e!2m2!1d-7.9319337!2d37.3524585!1m5!1m1!1s0xd1abd53965cbd45:0xa33bfdf28a1c74bc!2m2!1d-7.9629289!2d37.3640365!1m0!1m5!1m1!1s0xd1abd2cc094b43f:0x68851e5a91e6aea4!2m2!1d-7.96041!2d37.3349506!1m5!1m1!1s0xd1aa357f90f1c9f:0xc94dd59401d29ff!2m2!1d-7.9486119!2d37.2869831!1m5!1m1!1s0xd1abb359ac4e395:0x7dcae9250f4c5462!2m2!1d-7.9625712!2d37.2635906!1m0!3e0</p>
<p>https://www.google.pt/maps/dir/R.+do+Cortelha+401/Montes+Novos,+Loul%C3%A9/Barranco+do+Velho,+Loul%C3%A9/37.2562502,-7.9569159/@37.2481858,-7.9493689,5048m/data=!3m1!1e3!4m2!14m20!1m5!1m1!1s0xd1aa4cd068ea2b9:0x5e82adc5591b33ec!2m2!1d-7.9571043!2d37.2562833!1m5!1m1!1s0xd1aa45df8fbfcd3:0xa00ebc04f80fbc0!2m2!1d-7.9087352!2d37.2670906!1m5!1m1!1s0xd1aa521e20ac4d1:0x2600ebbed3cc9ee2!2m2!1d-7.9369808!2d37.237717!1m0!3e0</p>
<p>https://www.google.pt/maps/dir/37.2376197,-8.0448653/8100-166+Casar%C3%A3o/Touriz,+Loul%C3%A9/Casa+Branca,+Loul%C3%A9/Besteiros,+Loul%C3%A9/211+Vimeiro/Coruja,+Loul%C3%A9/R.+de+Monte+do+Po%C3%A7o/37.2378617,-8.0448555/@37.2391771,-8.0211804,2531m/data=!3m1!1e3!4m6!4m63!1m0!1m5!1m1!1s0xd1abbbcc940a0aa7:0xb82f62fd4789adbf!2m2!1d-8.0312461!2d37.2400512!1m5!1m1!1s0xd1abafaa2e70c7f:0x7ede6438680477a!2m2!1d-7.9969973!2d37.236641!1m5!1m1!1s0xd1aba550a2babb5:0x18ed73bae3a6c776!2m2!1d-8.0045814!2d37.2376947!1m5!1m1!1s0xd1abbb538458eed:0x884d3044529cf7ef!2m2!1d-8.0232111!2d37.2397107!1m5!1m1!1s0xd1abbb538458eed:0x884d3044529cf7ef!2m2!1d-8.0232111!2d37.2397107!1m5!1m1!1s0xd1abbd26e56dd3b:0x53b4b342babe2a8d!2m2!1d-8.0364445!2d37.2415546!1m5!1m1!1s0xd1abbd07fc68ead:0xf9c60f21a9eefd51!2m2!1d-8.0382682!2d37.2484345!1m5!1m1!1s0xd1abbd7c8c6cef3:0xaa944fa23fa10881!2m2!1d-8.0449267!2d37.2459419!1m5!1m1!1s0xd1abbd07fc68ead:0xf9c60f21a9eefd51!2m2!1d-8.0382682!2d37.2484345!1m5!1m1!1s0xd1abbd7c8c6cef3:0xaa944fa23fa10881!2m2!1d-8.0449267!2d37.2459419!1m0!3e0</p>
<p>https://www.google.pt/maps/dir/37.237922,-8.0449522/Palmeiros,+Loul%C3%A9/Cov%C3%B5es,+Loul%C3%A9/Portela+da+Nave,+Loul%C3%A9/100-181+Funcheira/37.2378491,-8.0448917/@37.2331694,-8.0560277,3541m/data=!3m2!1e3!4b1!4m28!4m27!1m0!1m5!1m1!1s0xd1aba4701a2a965:0x801e3d961d846785!2m2!1d-8.0271305!2d37.2305084!1m5!1m1!1s0xd1ab987ee37ab7b:0xf323458ff31e8d58!2m2!1d-8.0472762!2d37.2275241!1m5!1m1!1s0xd1ab99974498731:0xf6c5767ebda597ca!2m2!1d-</p>



	Funcheira - SALIR			1		1	4,5					
Total		0	3	10	1	14	14,0	42,0	42,0	84,0	1,08 €	90,72 €

5	SALIR - Malhão						13,0					
	Malhão - Pé do Coelho	1			3	4	3,6					
	Pé do Coelho - Cortinhola					0	2,0					
	Cortinhola - Barrosas					0	1,2					
	Barrosas - Monte Esteves		1	4		5	1,4					
	Monte Esteves - Monte Ritas					0	2,9					
	Monte Ritas - Freixo Seco			1		1	1,7					
	Freixo Seco - Portela do Barranco		4			4	5,4					
	Portela do Barranco - Ameijoafra			5		5	5,1					
	Ameijoafra - SALIR					0	2,9					

Total		1	5	10	3	19	39,2	156,8	156,8	313,6	1,08 €	338,69 €
--------------	--	----------	----------	-----------	----------	-----------	-------------	--------------	--------------	--------------	---------------	-----------------

6	SALIR - Brazeira						5,4					
	Brazeira - Arneiro da Rocha			1		1	3,0					
	Arneiro da Rocha - Barrancão da Rocha da Pena			2	1	3	1,6					
	Barrancão da Rocha da Pena - Rocha da Pena		1			1	0,9					
	Rocha da Pena - Penina			2		2	2,1					
	Penina - Pena			1	2	3	2,5					
	Pena - Casas Martim Anes	2		1		3	1,3					
	Casas Martim Anes - Alcária				1	1	2,6					
	Alcária - SALIR		1	3		4	3,2					

Total		2	2	10	4	18	22,6	90,2	90,2	180,4	1,08 €	194,83 €
--------------	--	----------	----------	-----------	----------	-----------	-------------	-------------	-------------	--------------	---------------	-----------------

7	SALIR - Cerro das Casas e Almarginho						4,4					
	Cerro das Casas e Almarginho - Beirada / Ponte Beirada	2		3	1	6	1,3					
	Beirada / Ponte Beirada - Fonte Figueira			2	3	5	1,0					
	Fonte Figueira - Taipa	1				1	1,4					
	Taipa - Pé da Serra	1				1	1,4					
	Pé da Serra - SALIR			1	1	2	2,9					

Total		4	0	6	5	15	12,4	37,2	37,2	74,4	1,08 €	80,35 €
--------------	--	----------	----------	----------	----------	-----------	-------------	-------------	-------------	-------------	---------------	----------------

8	SALIR - Espargal						14,4					
	Espargal - Nave das Sobreiras			2	1	3	4,3					
	Nave das Sobreiras - Nave do Barão			1		1	1,6					

8.0640038!2d37.2283678!1m5!1m1!1s0xd1ab99db5c693b9:0x51a6075acdf47295!2m2!1d-8.0614084!2d37.2339418!1m0!3e0

<https://www.google.pt/maps/dir/37.237922,-8.0449522/37.3067363,-8.1001543/P/%C3%A9+do+Coelho,+Loul%C3%A9/Cortinhola,+Loul%C3%A9/Barrosas,+EM503/37.2741892,-8.0896018/37.2670776,-8.0694841/Freixo+Seco,+Loul%C3%A9/R.+de+Portela+do+Barranco/37.2499977,-8.0423895/R.+Benedita+C.+Santos+50,+8100-202+Salir/@37.2722084,-8.1027905,14248m/data=!3m2!1e3!4b1!4m43!4m42!1m0!1m0!1m5!1m1!1s0xd1abf39875a841d:0x217d4eb048858550!2m2!1d-8.1078349!2d37.2897621!1m5!1m1!1s0xd1abf34161819f9:0xf82cb868621ab9b9!2m2!1d-8.1078765!2d37.2800839!1m5!1m1!1s0xd1ab8d2e05055db:0xea6c2d787247c142!2m2!1d-8.1000997!2d37.2757457!1m0!1m0!1m5!1m1!1s0xd1ab95a3ece7573:0xb885548474b30b99!2m2!1d-8.0531189!2d37.2671623!1m5!1m1!1s0xd1abc0a935c62e5:0xa2defbd243748bd!2m2!1d-8.0266181!2d37.282549!1m0!1m5!1m1!1s0xd1abbd4d5b2f62f:0x55d723e04fac3bec!2m2!1d-8.0436309!2d37.2377615!3e0>

<https://www.google.pt/maps/dir/37.2376968,-8.044972/Brazeira,+Loul%C3%A9/8100-157+Arneiro+da+Rocha/R.+de+Barranc%C3%A3o/Rocha+da+Pena,+Loul%C3%A9/Penina,+Loul%C3%A9/Pena,+Loul%C3%A9/Casas+Martins+Anes,+Loul%C3%A9/Alcária,+Loul%C3%A9/37.2376835,-8.0449627/@37.2472731,-8.0970322,7126m/data=!3m2!1e3!4b1!4m52!4m51!1m0!1m5!1m1!1s0xd1ab9222084c831:0x8eab4ddda93f2682!2m2!1d-8.0846888!2d37.2575482!1m5!1m1!1s0xd1ab9101f050beb:0xe8689e7d6580e7f3!2m2!1d-8.0780275!2d37.2460337!1m5!1m1!1s0xd1ab8e3e7d6e9e1:0x9026309eed68939b!2m2!1d-8.0944984!2d37.2495143!1m5!1m1!1s0xd1ab8e7985f0b4b:0xc8760432bb2b0924!2m2!1d-8.0983624!2d37.2524185!1m5!1m1!1s0xd1ab893880d61d5:0xfa193d978a347181!2m2!1d-8.1147206!2d37.2502961!1m5!1m1!1s0xd1ab8fd66ee8345:0xa00ebc04f8054c0!2m2!1d-8.0905188!2d37.2435266!1m5!1m1!1s0xd1ab905905a34e7:0xb39cfc6098317187!2m2!1d-8.0800846!2d37.2422567!1m5!1m1!1s0xd1ab8d608317255:0x82064cc7a2fc8ab6!2m2!1d-8.0677861!2d37.2461347!1m0!3e0>

<https://www.google.pt/maps/dir/37.2376976,-8.0449726/Cerro+das+Casas+e+Almarginho,+Loul%C3%A9/Beirada+Bar,+Salir/37.2371615,-8.0583994/8100-203+Taipas/P/%C3%A9+da+Serra,+Loul%C3%A9/37.237592,-8.0449242/@37.2434536,-8.0662668,3022m/data=!3m1!1e3!4m29!4m28!1m0!1m5!1m1!1s0xd1ab9092a9d9013:0xa52309905b21c641!2m2!1d-8.0765259!2d37.2405091!1m5!1m1!1s0xd1ab9735062ae43:0xaf1a35915ea4a0ee!2m2!1d-8.0678007!2d37.2416772!1m0!1m5!1m1!1s0xd1ab973e9dcb487:0x779740e5c1a10fb9!2m2!1d-8.0638069!2d37.2427779!1m5!1m1!1s0xd1ab965b2a99f23:0x147310d1c92b8b21!2m2!1d-8.0600677!2d37.2528901!1m0!3e0>

<https://www.google.pt/maps/dir/37.237627,-8.0449286/Espargal,+Loul%C3%A9/8100-362+Nave+das+Sobreiras/Nave+do+Bar%C3%A3o,+Loul%C3%A9/Nave+das+Mealhas,+Loul%C3%A9/37.2376367,-8.0449337/@37.2327903,-8.0618934,14396m/data=!3m1!1e3!4m28!4m27!1m0!1m5!1m1!1s0xd1ab80dd1da0bc3:0xa6f48dfc81b1ec1c!2m2!1d->



	Nave do Barão - Nave das Mealhas	2	1	2		5	4,8					
	Nave das Mealhas - SALIR					0	4,1					
Total		2	1	5	1	9	29,2	87,6	87,6	175,2	1,08 €	189,22 €

--	--	--	--	--	--	--	--	--	--	--	--	--

9	ALTE - Monte da Charneca						4,9					
	Monte da Charneca - Várzea do Carvalho		1	2	1	4	2,1					
	Várzea do Carvalho - Montinho					0	3,3					
	Montinho - Sítio do Alfarrobeirão				1	1	1,4					
	Sítio do Alfarrobeirão - Soidos					0	0,8					
	Soidos - ALTE		1	2	1	4	0,8					
Total		0	2	4	3	9	13,3	26,5	26,5	53,0	1,08 €	57,24 €

--	--	--	--	--	--	--	--	--	--	--	--	--

10	ALTE - Monte Brito					0	3,7					
	Monte Brito - Esteval dos Mouros		3	2		5	3,9					
	Esteval dos Mouros - ALTE		4	3	1	8	5,2					
Total		0	7	5	1	13	12,8	38,4	38,4	76,8	1,08 €	82,94 €

--	--	--	--	--	--	--	--	--	--	--	--	--

11	ALTE - Águas Frias						13,1					
	Águas Frias - Corte Bucho			1		1	9,8					
	Corte Bucho - Monte Curral			1		1	8,2					
	Monte Curral - Assumadas		1	2		3	1,2					
	Assumadas - Azinhal					0	2,0					
	Azinhal - Sarnadas		1	5	1	7	3,1					
	Sarnadas - Fonte Arez		1	1	1	3	1,9					
	Fonte Arez - ALTE					0	4,0					
Total		0	3	10	2	15	43,3	129,9	129,9	259,8	1,08 €	280,58 €

--	--	--	--	--	--	--	--	--	--	--	--	--

12	ALTE - Macheira						4,1					
	Macheira - Vale das Poças		1			1	2,5					
	Vale das Poças - Casinha				1	1	2,0					
	Casinha - Cerro					0	4,7					
	Cerro - Cumeada					0	3,9					
	Cumeada - Fonte Santa			2	1	3	1,4					
	Fonte Santa - Alcaria do João			1		1	2,3					
	Alcaria do João - Santa Margarida		1	2		3	1,5					
	Santa Margarida - ALTE		3			3	2,4					

8.1251951!2d37.206011!1m5!1m1!1s0xd1ab9b34d3a148d:0x865144f59ae09c7!2m2!1d-8.0901271!2d37.2191896!1m5!1m1!1s0xd1ab9bc514b7511:0x2600ebbed20f2511!2m2!1d-8.0734927!2d37.2213558!1m5!1m1!1s0xd1ab9f61cdbc6b9:0x3c2b56992098916b!2m2!1d-8.0467145!2d37.2100202!1m0!3e0

--	--	--	--	--	--	--	--	--	--	--	--	--

<https://www.google.pt/maps/dir/37.2362065,-8.1750448/Monte+da+Charneca,+Alte/8100-024+Estrada+de+Messines/Largo+do+Montinho,+Alte/8100-012+Alte/Estr.+dos+Soidos,+Alte/R.+dos+Seremonheiros+4b,+8100-012+Alte/@37.2354232,-8.2343197,14042m/am=t/data=!3m2!1e3!4b1!4m39!4m38!1m0!1m5!1m1!1s0xd1ac4285eee3a9f:0xab8e80d28f56a5ff!2m2!1d-8.2238051!2d37.2342364!1m5!1m1!1s0xd1ac68c850c357d:0x29bfff475f366616e!2m2!1d-8.201617!2d37.2325679!1m5!1m1!1s0xd1ac6e53bf9144f:0x30e15048b95de31b!2m2!1d-8.1865348!2d37.2393028!1m5!1m1!1s0xd1ac7025ae4c781:0xa97a42aa093113d5!2m2!1d-8.1756585!2d37.2359168!1m5!1m1!1s0xd1ac702998399cf:0xaf1d27c642128079!2m2!1d-8.1770453!2d37.2375463!1m5!1m1!1s0xd1ac702540db92f:0x302c31adb5344648!2m2!1d-8.1751027!2d37.2362011!3e0>

--	--	--	--	--	--	--	--	--	--	--	--	--

<https://www.google.pt/maps/dir/37.2362065,-8.1750448/Monte+Brito,+Alte/R.+de+Esteval+dos+Mouros,+Alte/R.+dos+Seremonheiros+4b,+8100-012+Alte/@37.2222134,-8.1973925,7022m/data=!3m2!1e3!4b1!4m21!4m20!1m0!1m5!1m1!1s0xd1ac644b04b9e4d:0x2600ebbbed20f24e1!2m2!1d-8.1928965!2d37.2161789!1m5!1m1!1s0xd1ac7b8075799b9:0x4302ab5df8c0408d!2m2!1d-8.1665848!2d37.2070431!1m5!1m1!1s0xd1ac702540db92f:0x302c31adb5344648!2m2!1d-8.1751027!2d37.2362011!3e0>

--	--	--	--	--	--	--	--	--	--	--	--	--

<https://www.google.pt/maps/dir/37.2362065,-8.1750448/%C3%81guas+Frias+de+Baixo,+Alte/Corte+Bucho,+Alte/Monte+Curral,+Alte/Assumadas,+Alte/Azinhal,+Alte/Sarnadas,+Alte/Fonte+Arez,+Alte/R.+dos+Seremonheiros+4b,+8100-012+Alte/@37.276764,-8.1935694,14247m/data=!3m2!1e3!4b1!4m50!1m0!1m5!1m1!1s0xd1ac1a961508c9f:0xa41c37fcbc4e7dad!2m2!1d-8.1780131!2d37.3174606!1m5!1m1!1s0xd1ac0802ff804d3:0x662bc87e6bf35eac!2m2!1d-8.1344978!2d37.3143668!1m5!1m1!1s0xd1ac120e789ed09:0x9e7e0f01bb638eca!2m2!1d-8.1797231!2d37.2880067!1m5!1m1!1s0xd1ac0d92f0516e3:0x417e44b1513e5db6!2m2!1d-8.1743554!2d37.286513!1m5!1m1!1s0xd1ac0b8b4792979:0xa16a244505963825!2m2!1d-8.1546708!2d37.2882185!1m5!1m1!1s0xd1ac74a384103d7:0xd16c4772ecc2cf6f!2m2!1d-8.1537546!2d37.2684469!1m5!1m1!1s0xd1ac73b21c5dc33:0x28377f19889b7f2!2m2!1d-8.1653308!2d37.2582265!1m5!1m1!1s0xd1ac702540db92f:0x302c31adb5344648!2m2!1d-8.1751027!2d37.2362011!3e0>

--	--	--	--	--	--	--	--	--	--	--	--	--

<https://www.google.pt/maps/dir/37.2361989,-8.175025/Macheira,+Alte/37.2621562,-8.2023499/Casinha,+Alte/Cerro,+Alte/37.2446444,-8.1978766/Fonte+Santa,+Alte/Alcaria+do+Jo%C3%A3o,+Alte/Santa+Margarida,+Alte/37.2361989,-8.175025/@37.250274,-8.210461,7020m/data=!3m2!1e3!4b1!4m42!4m41!1m0!1m5!1m1!1s0xd1ac6d8e728191f:0xd8654f002e281386!2m2!1d-8.1799168!2d37.2562662!1m0!1m5!1m1!1s0xd1ac6cc42cea663:0xc9bcb7f0137430be!2m2!1d-8.1924844!2d37.2665036!1m5!1m1!1s0xd1ac6ba77abdc6f:0xa1c99763261ad4ff!2m2!1d-8.2067935!2d37.2580721!1m0!1m5!1m1!1s0xd1ac69817443de3:0x778d564a487b1fda!2m2!1d-8.2111055!2d37.246239!1m5!1m1!1s0xd1ac6ecf1e17239:0xf42f3a0a978340cd!2m2!1d-8.1973647!2d37.241203!1m5!1m1!1s0xd1ac6e870fa1c2b:0x43207d84f2b278fe!2m2!1d-8.1889853!2d37.2469633!1m0!3e0>

--	--	--	--	--	--	--	--	--	--	--	--	--



Total		0	5	5	2	12	24,8	74,4	74,4	148,8	1,08 €	160,70 €

13	ALTE - Zambujal						13,0					
	Zambujal - Carrasqueiras					0	5,7					
	Carrasqueiras - Monte Ruivo				1	1	2,0					
	Monte Ruivo - Soalheira		2			2	0,9					
	Soalheira - Cascabulho				1	1	0,9					
	Cascabulho - ALTE		1			1	10,0					

Total		0	3	0	2	5	32,4	64,8	64,8	129,6	1,08 €	139,97 €

14	TÔR - Pombal de Querença						4,6					
	Pombal de Querença - Olival da Tôr					0	4,1					
	Olival da Tôr - Monte das Figueiras		1			1	1,0					
	Monte das Figueiras - Café Rocha					0	0,5					
	Café Rocha - TÔR					0	2,5					

Total		0	1	0	0	1	12,6	12,6	12,6	25,2	1,08 €	27,22 €

15	TÔR - Mesquita						3,3					
	Mesquita - Café O Padeiro Tôr		1			1	0,7					
	Café O Padeiro Tôr - Vendas Novas da Tôr		1			1	0,6					
	Vendas Novas da Tôr - TÔR		4			4	2,8					

Total		0	6	0	0	6	7,4	7,4	7,4	14,7	1,08 €	15,88 €

16	TÔR - Beco das Nespereiras						1,8					
	Beco das Nespereiras - Funchais					0	0,3					
	Funchais - Rua dos Calços		2			2	0,5					
	Rua dos Calços - Poço da Nora (Tôr)		1	1		2	1,3					
	Poço da Nora (Tôr) - Largo da Igreja da Tôr		1			1	1,4					
	Largo da Igreja da Tôr - TÔR		4			4	0,7					

Total		0	8	1	0	9	5,9	17,7	17,7	35,4	1,08 €	38,23 €

17	LOULÉ - Corcitos						12,5					
	Corcitos - Vale Mulher		5	7		12	3,1					
	Vale Mulher - Adega					0	2,4					
	Adega - Arneiro			2		2	0,9					

--	--	--	--	--	--	--	--	--	--	--	--	--

<p>https://www.google.pt/maps/dir/37.2361989,-8.175025/Zambujal,+Alte/37.2892721,-8.1595153/Monte+Ruivo,+Alte/Soalheira,+Alte/37.2851966,-8.1342374/37.2361989,-8.175025/@37.2884694,-8.1602874,637m/data=!3m1!1e3!4m24!4m23!1m0!1m5!1m1!1s0xd1ac086fe2548ab:0x3a57e64e8742942e!2m2!1d-8.1418317!2d37.3131608!1m0!1m5!1m1!1s0xd1ac0bb68a23b71:0xd278efe43628a8ee!2m2!1d-8.1470132!2d37.2877679!1m5!1m1!1s0xd1ac0a44786554b:0x12928fbacc09ad1!2m2!1d-8.1406942!2d37.2875133!1m0!1m0!3e0</p>												
--	--	--	--	--	--	--	--	--	--	--	--	--

--	--	--	--	--	--	--	--	--	--	--	--	--

<p>https://www.google.pt/maps/dir/37.1928726,-8.0317105/Pombal,+Loul%C3%A9/Beco+do+Olival,+Loul%C3%A9/Monte+das+Figueiras+de+Baixo,+Loul%C3%A9/Quinta+Monte+da+Rocha/R.+Principal+24,+Loul%C3%A9/@37.1968408,-8.0229844,3566m/data=!3m2!1e3!4b1!4m33!4m32!1m0!1m5!1m1!1s0xd1aba83255b3739:0x179fadacf3ae3a6c!2m2!1d-7.9927077!2d37.2017127!1m5!1m1!1s0xd1ab09e7af90947:0x9339a2ca420ca94a!2m2!1d-8.0207023!2d37.1948808!1m5!1m1!1s0xd1aba0bb3cdd5ad:0xca4306d69c6a81b5!2m2!1d-8.0283003!2d37.1989728!1m5!1m1!1s0xd1ab10530a5284d:0xa08f3a0a461cd1d!2m2!1d-8.0307122!2d37.2010952!1m5!1m1!1s0xd1ab0a6e095d207:0xa2751f2ca48f41ad!2m2!1d-8.0315845!2d37.1929067!3e0</p>												
--	--	--	--	--	--	--	--	--	--	--	--	--

--	--	--	--	--	--	--	--	--	--	--	--	--

<p>https://www.google.pt/maps/dir/37.1928726,-8.0317105/Mesquita,+Loul%C3%A9/37.2034107,-8.0291344/Estr.+das+Vendas+Novas,+Loul%C3%A9/R.+Principal+24,+Loul%C3%A9/@37.1987465,-8.0359614,2514m/data=!3m1!1e3!4m22!4m21!1m0!1m5!1m1!1s0xd1aba123dd20541:0xa107b19648eab7c3!2m2!1d-8.029172!2d37.2080915!1m0!1m5!1m1!1s0xd1aba08e117e7fd:0xc2b5c91eb8eb6e06!2m2!1d-8.0333736!2d37.1997867!1m5!1m1!1s0xd1ab0a6e095d207:0xa2751f2ca48f41ad!2m2!1d-8.0315845!2d37.1929067!3e0</p>												
--	--	--	--	--	--	--	--	--	--	--	--	--

--	--	--	--	--	--	--	--	--	--	--	--	--

<p>https://www.google.pt/maps/dir/37.1928726,-8.0317105/Beco+das+Nespereiras,+Loul%C3%A9/Funchais,+Loul%C3%A9/R.+dos+Cal%C3%A7os,+Loul%C3%A9/R.+do+Po%C3%A7o+da+Nora,+Loul%C3%A9/Largo+da+Igreja,+Loul%C3%A9/R.+Principal+24,+Loul%C3%A9/@37.1937037,-8.0443225,3512m/data=!3m2!1e3!4b1!4m39!4m38!1m0!1m5!1m1!1s0xd1aba008a49345d:0x8d49b956151c933f!2m2!1d-8.043678!2d37.1961395!1m5!1m1!1s0xd1aba00c08dae8d:0x806bf24c14d5df00!2m2!1d-8.042223!2d37.1964855!1m5!1m1!1s0xd1aba078dc3a62b:0xbcfba8f486c5e315!2m2!1d-8.0371527!2d37.1955839!1m5!1m1!1s0xd1ab0a106530e67:0x986cbdd971d9d255!2m2!1d-8.0277926!2d37.1929115!1m5!1m1!1s0xd1aba07e7c869cf:0x875a4242974ab2!2m2!1d-8.0362685!2d37.1967126!1m5!1m1!1s0xd1ab0a6e095d207:0xa2751f2ca48f41ad!2m2!1d-8.0315845!2d37.1929067!3e0</p>												
--	--	--	--	--	--	--	--	--	--	--	--	--

--	--	--	--	--	--	--	--	--	--	--	--	--

<p>https://www.google.pt/maps/dir/37.1385709,-8.0215273/Corcitos,+Loul%C3%A9/37.1993417,-8.0011894/Adega,+Loul%C3%A9/R.+de+Arneiro/8100-129+Queren%C3%A7a/37.1970961,-7.9886634/R.+das+V%C3%A1rzeas/37.1989189,-7.9935521/Av.+Jos%C3%A9+da+Costa+Mealha+1,+8100-612+Loul%C3%A9/@37.2043551,-7.9915069,4081m/data=!3m1!1e3!4m47!4m46!1m0!1m5!1m1!1s0xd1aba8c6fe6c77b:0x493c28815a1c053a!2m2!1d-7.9967312!2d37.216061!1m0!1m5!1m1!1s0xd1aba9bf90442a1:0xa6e428566733eadb!2m2!1d-7.9870171!2d37.2043412!1m5!1m1!1s0xd1aba9f5524cb2d:0xc6c1a7084d9b778a!2m2!1d-7.9802443!2d37.2049375!1m5!1m1!1s0xd1aba9f0551ea21:0x36d5f05600394e29!2m2!1d-</p>												
--	--	--	--	--	--	--	--	--	--	--	--	--

NOTA
:
Todos
os
percur
sos
com
orige
m e



Plano de Transportes Escolares 2019/2020

	Arneiro - Azinhaga Prof. Doutor Manuel Gomes Guerreiro					0	1,1						7.9831669!2d37.2023879!1m5!3m4!1m2!1d-7.9870148!2d37.2018955!3s0xd1aba9dd331ef4f:0x44a698a9e1e5be64!1m5!1m1!1s0xd1aba9eab8f8abd:0xb853a230e0f37261!2m2!1d-7.9862546!2d37.2039477!1m0!1m5!1m1!1s0xd1ab116853d3975:0x83050e7edacf067a!2m2!1d-8.0213709!2d37.1384859!3e0	fim em Loulé, são calculados a partir do Largo Gago Coutinho
	Azinhaga Prof. Doutor Manuel Gomes Guerreiro - Soalheira de Querença					0	2,0							
	Soalheira de Querença - Várzeas de Querença					0	2,1							
	Várzeas de Querença - Portela de Querença			1		1	1,5							
	Portela de Querença - LOULÉ			1		1	9,3							
Total		0	5	11	0	16	34,9	104,7	104,7	209,4	1,08 €	226,15 €		
18	LOULÉ - Corte Garcia						10,0							https://www.google.pt/maps/dir/37.138525,-8.0215316/Corte+Garcia,+Loul%C3%A9/Amendoeira,+Loul%C3%A9/Charneca,+Loul%C3%A9/Carvalhal,+Loul%C3%A9/Malhada+Velha,+Loul%C3%A9/Clareanes,+Loul%C3%A9/Largo+de+Gago+Coutinho+21,+8100-612+Loul%C3%A9/@37.1689091,-8.0280098,10115m/data=!3m2!1e3!4b1!4m45!4m44!1m0!1m5!1m1!1s0xd1abaa74fa2f4bb:0xa18651b30009a6e6!2m2!1d-7.9750438!2d37.2004352!1m5!1m1!1s0xd1ab0215a634b73:0x802f2de4c2c7f396!2m2!1d-7.9642414!2d37.1744587!1m5!1m1!1s0xd1ab064e0701ce5:0x3f708d33c4f08232!2m2!1d-7.9948363!2d37.1862837!1m5!1m1!1s0xd1ab04176384cc3:0xe96266dd3ae0ab05!2m2!1d-7.9856337!2d37.1748969!1m5!1m1!1s0xd1ab0f5ff1cbe99:0x15c23c5dd86f9aec!2m2!1d-8.0030424!2d37.1713434!1m5!1m1!1s0xd1ab068ddc09989:0x2600ebbed3cca002!2m2!1d-7.9956853!2d37.1710074!1m5!1m1!1s0xd1ab116865c9d3d:0x773a91276d0796f0!2m2!1d-8.021739!2d37.1384501!3e0
	Corte Garcia - Amendoeira / Várzeas da Amendoeira			1		1	6,3							
	Amendoeira / Várzeas da Amendoeira - Charneca de Querença			3	1	4	3,4							
	Charneca de Querença - Sítio do Carvalhal			2		2	1,8							
	Sítio do Carvalhal - Malhada Velha		2			2	2,3							
	Malhada Velha - Clareanes		-	3		3	0,9							
	Clareanes - LOULÉ		4			4	6,2							
Total		0	6	9	1	16	30,9	92,6	92,6	185,1	1,08 €	199,91 €		
19	LOULÉ - Betunes						3,2							https://www.google.pt/maps/dir/37.138525,-8.0215316/Betunes,+Loul%C3%A9/Barreiras+Brancas,+Loul%C3%A9/37.1562548,-8.0048631/Vale+de+Ungel,+Loul%C3%A9/Po%C3%A7o+Novo,+Loul%C3%A9/Largo+de+Gago+Coutinho+21,+8100-612+Loul%C3%A9/@37.1483412,-8.0064038,3567m/data=!3m2!1e3!4m34!4m33!1m0!1m5!1m1!1s0xd1ab19e5e4ea9d3:0x4094a6a6068111de!2m2!1d-8.000355!2d37.1301503!1m5!1m1!1s0xd1ab107bdabbb29:0x23f155828b8299c6!2m2!1d-8.0044092!2d37.1462334!1m0!1m5!1m1!1s0xd1ab1b1e23eee7b:0x1588a0fd1d63db15!2m2!1d-7.991887!2d37.1496592!1m5!1m1!1s0xd1ab1c5c00f0a5b:0xef900cfb2d6be003!2m2!1d-7.9743033!2d37.1450713!1m5!1m1!1s0xd1ab116865c9d3d:0x773a91276d0796f0!2m2!1d-8.021739!2d37.1384501!3e0
	Betunes - Barreiras Brancas	7	4	7	5	23	3,2							
	Barreiras Brancas - Barreiros	2	5	1	3	11	2,7							
	Barreiros - Vale Ungel		2	2	1	5	1,7							
	Vale Ungel - Poço Novo		1	1		2	3,2							
	Poço Novo - LOULÉ			5		5	6,6							
Total		9	12	16	9	46	20,6	164,8	164,8	329,6	1,08 €	355,97 €		
20	LOULÉ - Nora de Apra						4,8							https://www.google.pt/maps/dir/37.138525,-8.0215316/Apra,+Loul%C3%A9/Fonte+de+Apra,+Loul%C3%A9/Barrocal+das+Torres,+Loul%C3%A9/Pedragosa,+Loul%C3%A9/Campina+de+Cima,+Loul%C3%A9/Largo+de+Gago+Coutinho+21,+8100-612+Loul%C3%A9/@37.1416095,-8.0260967,14059m/data=!3m2!1e3!4b1!4m39!4m38!1m0!1m5!1m1!1s0xd1ab1c5671d1e73:0x2b6f834f771e1eff!2m2!1d-7.971707!2d37.146174!1m5!1m1!1s0xd1ab1d7f1e6781b:0x2b79f3ff52989b8a!2m2!1d-7.9602439!2d37.1480294!1m5!1m1!1s0xd1ab1b08e05e169:0xe652b3836a002436!2m2!1d-7.9886175!2d37.146461!1m5!1m1!1s0xd1ab1bccade08fb:0xa00ebc04f805660!2m2!1d-7.9939675!2d37.1393795!1m5!1m1!1s0xd1ab10ca1cc63a7:0x8f3f55a7ab03a6d7!2m2!1d-8.0085233!2d37.1347588!1m5!1m1!1s0xd1ab116865c9d3d:0x773a91276d0796f0!2m2!1d-8.021739!2d37.1384501!3e0
	Nora de Apra - Fonte de Apra					0	1,1							
	Fonte de Apra - Barroal de Torres de Apra			1		1	3,2							
	Barrocal de Torres de Apra - Pedragosa					0	1,0							
	Pedragosa - Campina de Cima		3	2		5	1,6							
	Campina de Cima - LOULÉ		1	1	1	3	1,3							
Total		0	4	4	1	9	13,0	26,0	26,0	52,0	1,08 €	56,16 €		
21	LOULÉ - Ludo						12,1							https://www.google.pt/maps/dir/37.138525,-8.0215316/Estr.+do+Ludo/Almancil/Vale+Formoso,+Loul%C3%A9/Areeiro,+Loul%C3%A9/Largo+de+Gago+Coutinho+21,+8100-612+Loul%C3%A9/@37.1063257,-8.0215316/Estr.+do+Ludo/Almancil/Vale+Formoso,+Loul%C3%A9/Areeiro,+Loul%C3%A9/Largo+de+Gago+Coutinho+21,+8100-612+Loul%C3%A9/@37.1063257,-8.0215316
	Ludo - Almancil		1	6		7	4,0							



Plano de Transportes Escolares 2019/2020

	Almancil - Vale Formoso	3	5			8	1,8					
	Vale Formoso - Areeiro		1			1	1,2					
	Areeiro - LOULÉ	4		4		8	3,3					
Total		7	7	10	0	24	22,4	112,0	112,0	224,0	1,08 €	241,92 €
22	LOULÉ - Alfarrobeira						3,9					
	Alfarrobeira - Goncinha		2	3	1	6	1,3					
	Goncinha - Urbanização de Santa Catarina	5	6	6		17	1,0					
	Urbanização de Santa Catarina - Torrejão					0	1,2					
	Torrejão - LOULÉ	1	1	2		4	3,6					
Total		6	9	11	1	27	11,0	55,0	55,0	110,0	1,08 €	118,80 €
23	LOULÉ - Goldra de Cima / GOLDRA						6,2					
	Goldra de Cima / GOLDRA - Alto do Relógio	3	4	3		10	3,1					
	Alto do Relógio - Cabeço de Mestre					0	2,3					
	Cabeço de Mestre - LOULÉ	1	3			4	1,8					
Total		4	7	3	0	14	13,4	40,2	40,2	80,4	1,08 €	86,83 €
24	LOULÉ - Quatro Estradas						7,3					
	Quatro Estradas - Franqueada	3	2			5	2,3					
	Franqueada - Campina de Baixo	1	2			3	2,2					
	Campina de Baixo - Esparguina	2	2			4	1,9					
	Esparguina - LOULÉ		2			2	4,2					
Total		6	8	0	0	14	17,9	53,7	53,7	107,4	1,08 €	115,99 €
25	LOULÉ - Fazendas da Serra						3,4					
	Fazendas da Serra - Caliços / Vale Telheiro			1	1	2	2,0					
	Caliços / Vale Telheiro - Vale da Rosa		5	12	8	25	2,0					
	Vale da Rosa - Cabanita			3		3	0,9					
	Cabanita - Cruz da Assumada			1		1	2,4					
	Cruz da Assumada - Corgos de Santa Luzia		1	7	3	11	2,0					
	Corgos de Santa Luzia - LOULÉ		1	2		3	4,2					
Total		0	7	26	12	45	16,9	135,2	135,2	270,4	1,08 €	292,03 €

8.0393154,14279m/data=!3m2!1e3!4b1!4m33!4m32!1m0!1m5!1m1!1s0xd1ab254a65ee7c3:0x134bc
ed993149434!2m2!1d-
8.0027673!2d37.0750082!1m5!1m1!1s0xd1ab3949c306c6d:0x47640b0d2ea8881c!2m2!1d-
8.0299451!2d37.0876993!1m5!1m1!1s0xd1ab3dcdeb18e2d:0x7917aeec1a43787!2m2!1d-
8.0216828!2d37.1016531!1m5!1m1!1s0xd1ab161c8f673a3:0xdba83205d922a692!2m2!1d-
8.0214003!2d37.1124655!1m5!1m1!1s0xd1ab116865c9d3d:0x773a91276d0796f0!2m2!1d-
8.021739!2d37.1384501!3e0

https://www.google.pt/maps/dir/37.138525,-
8.0215316/Alfarrobeira,+Loul%C3%A9/Goncinha,+Loul%C3%A9/R.+de+Santa+Catarina,+Loul%C3%A9
/Torrej%C3%A3o,+Loul%C3%A9/Largo+de+Gago+Coutinho+21,+8100-
612+Loul%C3%A9/@37.1268871,-
8.0355287,5047m/data=!3m2!1e3!4m33!4m32!1m0!1m5!1m1!1s0xd1ab17e15ec8f61:0x5fc0927fa91
24ce6!2m2!1d-
8.0070395!2d37.1133524!1m5!1m1!1s0xd1ab16546e9d319:0xa00ebc04f805740!2m2!1d-
8.0137273!2d37.1231954!1m5!1m1!1s0xd1ab1657c3578c3:0xc4c99b017e8b7719!2m2!1d-
8.0182834!2d37.119487!1m5!1m1!1s0xd1ab15d7fab0d4f:0x9f6e4c464f570b3c!2m2!1d-
8.0248551!2d37.1192213!1m5!1m1!1s0xd1ab116865c9d3d:0x773a91276d0796f0!2m2!1d-
8.021739!2d37.1384501!3e0

https://www.google.pt/maps/dir/37.138525,-
8.0215316/Goldra+de+Cima,+Faro/M%C3%A9m,+Alto+do+Rel%C3%B3gio,+Estr.+Municipal+1305,+Lo
ul%C3%A9/Cabe%C3%A7o+de+Mestre,+Loul%C3%A9/Largo+de+Gago+Coutinho+21,+8100-
612+Loul%C3%A9/@37.1323685,-
8.0045192,3569m/data=!3m2!1e3!4b1!4m27!4m26!1m0!1m5!1m1!1s0xd1ab1ef98f97711:0xc02d47
6f620a9510!2m2!1d-
7.9714077!2d37.1275221!1m5!1m1!1s0xd1ab19bf9dc0fa3:0x928958f4f4cc7044!2m2!1d-
7.997239!2d37.1281451!1m5!1m1!1s0xd1ab1727674f72d:0x9bd084adb0293bca!2m2!1d-
8.0136995!2d37.1294875!1m5!1m1!1s0xd1ab116865c9d3d:0x773a91276d0796f0!2m2!1d-
8.021739!2d37.1384501!3e0

https://www.google.pt/maps/dir/37.138525,-
8.0215316/Quatro+Estradas,+Loul%C3%A9/Franqueada,+Loul%C3%A9/Campina+de+Baixo,+Loul%C3
%A9/37.135196,+8.038898/Largo+de+Gago+Coutinho+21,+8100-612+Loul%C3%A9/@37.122399,-
8.0595718,7092m/data=!3m2!1e3!4b1!4m31!4m30!1m0!1m5!1m1!1s0xd1ab41942b12f35:0xc9b0cf
39f8c15274!2m2!1d-
8.0635989!2d37.1018376!1m5!1m1!1s0xd1ab6a98bd2aacd:0x57f2d04d8477a230!2m2!1d-
8.0521445!2d37.1108411!1m5!1m1!1s0xd1ab6b2d61e69c9:0xe0177ea33783c5bd!2m2!1d-
8.0469284!2d37.1228831!1m3!2m2!1d-
8.038898!2d37.135196!1m5!1m1!1s0xd1ab116865c9d3d:0x773a91276d0796f0!2m2!1d-
8.021739!2d37.1384501!3e0

https://www.google.pt/maps/dir/37.138525,-
8.0215316/Fazendas+da+Serra,+Loul%C3%A9/Vale+do+Telheiro,+Loul%C3%A9/Vale+da+Rosa,+Loul%
C3%A9/Cabanita,+Loul%C3%A9/R.+de+Cruz+da+Assumada,+Loul%C3%A9/Santa+Luzia,+Loul%C3%A9
/Largo+de+Gago+Coutinho+21,+8100-612+Loul%C3%A9/@37.1508336,-
8.0386999,3568m/data=!3m2!1e3!4b1!4m45!4m44!1m0!1m5!1m1!1s0xd1ab0d61c527e17:0x934cd3
fdc721109c!2m2!1d-
8.0408954!2d37.1520812!1m5!1m1!1s0xd1ab0d3cdc5d2a1:0xa1bcf7fd84fce43a!2m2!1d-
8.0418627!2d37.1602387!1m5!1m1!1s0xd1ab127266a8213:0x7bcec5eb4efd4b74!2m2!1d-
8.0309304!2d37.1508558!1m5!1m1!1s0xd1ab0dee1468d17:0xea886d82f310140!2m2!1d-
8.0285189!2d37.1563729!1m5!1m1!1s0xd1ab0dd1f2567cb:0x956f25f2cf8e6cf0!2m2!1d-
8.0273072!2d37.1625789!1m5!1m1!1s0xd1ab0e183e20bf9:0xb611ced0ac386772!2m2!1d-
8.0195892!2d37.1564259!1m5!1m1!1s0xd1ab116865c9d3d:0x773a91276d0796f0!2m2!1d-
8.021739!2d37.1384501!3e0



26	LOULÉ - Picota						9,1					
	Picota - Nora dos Velhos		3	4		7	5,2					
	Nora dos Velhos - Soalheira		1	2	1	4	1,4					
	Soalheira - Lagoa de Momprolé					0	1,5					
	Lagoa de Momprolé - Rocha de Momprolé		1			1	2,0					
	Rocha de Momprolé - Sobradinho de Alfeição	1	1	6		8	1,8					
	Sobradinho de Alfeição - Alfeição	1	4	5	2	12	1,2					
	Alfeição - Poço Geraldo			1		1	1,4					
	Poço Geraldo - LOULÉ			3	1	4	5,3					
Total		2	10	21	4	37	28,9	173,4	173,4	346,8	1,08 €	374,54 €

27	QUERENÇA - Malhada Velha						6,4					
	Malhada Velha - Clareanes					0	0,9					
	Clareanes - Amendoeira		1			1	4,2					
	Amendoeira - Várzeas do Mato (Amendoeira)		1			1	2,3					
	Várzeas do Mato (Amendoeira) - Charneca de Querença		2			2	1,1					
	Charneca de Querença - Cerro de Santa Maria		2			2	3,3					
	Cerro de Santa Maria - Várzeas de Querença					0	1,2					
	Várzeas de Querença - Adega					0	0,1					
	Adega - Corcitos					0	1,7					
	Corcitos - Portela de Querença					0	3,2					
	Portela de Querença - QUERENÇA		1			1	0,9					
Total		0	7	0	0	7	25,2	50,4	50,4	100,7	1,08 €	108,79 €

28	AREEIRO - Goncinha						1,6					
	Goncinha - Torrejão		1			1	2,0					
	Torrejão - Sítio dos Quartos		1			1	2,5					
	Sítio dos Quartos - Vale Formoso		2			2	2,0					
	Vale Formoso - AREEIRO		4			4	1,5					
Total		0	8	0	0	8	9,6	19,2	19,2	38,4	1,08 €	41,47 €

29	AREEIRO - Urbanização Mira Serra						4,3					
	Urbanização Mira Serra - Rua Maria Campina		1			1	1,1					
	Rua Maria Campina - Rua Leonel Neves		1			1	2,1					

<p><a 354="" 627"="" 642="" 926="" data-label="Table" href="https://www.google.pt/maps/dir/37.138525,-8.0215316/Picota,+Loul%C3%A9/R.+de+Nora+dos+Velhos,+Loul%C3%A9/Soalheira,+Loul%C3%A9/Lagoa+de+Momprol%C3%A9,+Loul%C3%A9/R.+de+Rocha+de+Momprol%C3%A9,+Loul%C3%A9/R.+de+Sobradinho+de+Alfei%C3%A7%C3%A3o,+Loul%C3%A9/Alfei%C3%A7%C3%A3o,+Loul%C3%A9/Po%C3%A7o+Geraldo,+Loul%C3%A9/Largo+de+Gago+Coutinho+21,+8100-612+Loul%C3%A9/@37.1512969,-8.0832924,7090m/am=t/data=!3m2!1e3!4b1!4m57!4m56!1m0!1m5!1m1!1s0xd1ab7b7e96f2623:0x989df241b2e7b81!2m2!1d-8.1110402!2d37.1573431!1m5!1m1!1s0xd1ab711026a6a5d:0x9e5f4b81d4428562!2m2!1d-8.0759934!2d37.1641462!1m5!1m1!1s0xd1ab704fa8fa33b:0x297fcc0c920278c5!2m2!1d-8.0814405!2d37.1571953!1m5!1m1!1s0xd1ab6e1c1803299:0xf22368cb0cd7e911!2m2!1d-8.072268!2d37.1494452!1m5!1m1!1s0xd1ab6e6d7cebcd5:0x1d1537e6f21bc45a!2m2!1d-8.0703486!2d37.145789!1m5!1m1!1s0xd1ab723cfb4d491:0x4052bbf2488fdc22!2m2!1d-8.0637368!2d37.1570415!1m5!1m1!1s0xd1ab729aa6ed15d:0xc9e7e747c9325cad!2m2!1d-8.0544765!2d37.154268!1m5!1m1!1s0xd1ab72cee8a4ff3:0x7b91ec18cd22b5d6!2m2!1d-8.0483856!2d37.1591395!1m5!1m1!1s0xd1ab116865c9d3d:0x773a91276d0796f0!2m2!1d-8.021739!2d37.1384501!3e0</p></td></tr></table></div><div data-bbox="><table><tr><td><p><a 37.1984507,-7.9870954="" 37.1992243,-7.995612="" @37.1931447,-8.0186615,10112m="" adega,+loul%c3%a9="" amendoeira,+loul%c3%a9="" corcitos,+loul%c3%a9="" data="!3m2!1e3!4b1!4m54!4m53!1m0!1m5!1m1!1s0xd1ab0f5ff1cbe99:0x15c23c5dd86f9aec!2m2!1d-8.0030424!2d37.1713434!1m5!1m1!1s0xd1ab068ddc09989:0x2600ebbed3cca002!2m2!1d-7.9956853!2d37.1710074!1m5!1m1!1s0xd1ab0215a634b73:0x802f2de4c2c7f396!2m2!1d-7.9642414!2d37.1744587!1m0!1m5!1m1!1s0xd1ab064e0701ce5:0x3f708d33c4f08232!2m2!1d-7.9948363!2d37.1862837!1m5!1m1!1s0xd1ab075114b9dbf:0xd72caa3b4ba58387!2m2!1d-7.981051!2d37.1975437!1m5!1m1!1s0xd1aba9eab8f8abd:0xb853a230e0f37261!2m2!1d-7.9862546!2d37.2039477!1m5!1m1!1s0xd1aba9bf90442a1:0xa6e428566733eadb!2m2!1d-7.9870171!2d37.2043412!1m5!1m1!1s0xd1aba8c6fe6c77b:0x493c28815a1c053a!2m2!1d-7.9967312!2d37.216061!1m0!1m0!3e0</a" href="https://www.google.pt/maps/dir/37.1985241,-7.9871783/Malhada+Velha,+Loul%C3%A9/Clareanes,+Loul%C3%A9/Malhada+Velha,+Loul%C3%A9/37.1810781,-7.9870245" r.+das+v%c3%a1rzas=""></p></td></tr></table></p>	<p><a 37.1984507,-7.9870954="" 37.1992243,-7.995612="" @37.1931447,-8.0186615,10112m="" adega,+loul%c3%a9="" amendoeira,+loul%c3%a9="" corcitos,+loul%c3%a9="" data="!3m2!1e3!4b1!4m54!4m53!1m0!1m5!1m1!1s0xd1ab0f5ff1cbe99:0x15c23c5dd86f9aec!2m2!1d-8.0030424!2d37.1713434!1m5!1m1!1s0xd1ab068ddc09989:0x2600ebbed3cca002!2m2!1d-7.9956853!2d37.1710074!1m5!1m1!1s0xd1ab0215a634b73:0x802f2de4c2c7f396!2m2!1d-7.9642414!2d37.1744587!1m0!1m5!1m1!1s0xd1ab064e0701ce5:0x3f708d33c4f08232!2m2!1d-7.9948363!2d37.1862837!1m5!1m1!1s0xd1ab075114b9dbf:0xd72caa3b4ba58387!2m2!1d-7.981051!2d37.1975437!1m5!1m1!1s0xd1aba9eab8f8abd:0xb853a230e0f37261!2m2!1d-7.9862546!2d37.2039477!1m5!1m1!1s0xd1aba9bf90442a1:0xa6e428566733eadb!2m2!1d-7.9870171!2d37.2043412!1m5!1m1!1s0xd1aba8c6fe6c77b:0x493c28815a1c053a!2m2!1d-7.9967312!2d37.216061!1m0!1m0!3e0</a" href="https://www.google.pt/maps/dir/37.1985241,-7.9871783/Malhada+Velha,+Loul%C3%A9/Clareanes,+Loul%C3%A9/Malhada+Velha,+Loul%C3%A9/37.1810781,-7.9870245" r.+das+v%c3%a1rzas=""></p>
<p><a 37.1984507,-7.9870954="" 37.1992243,-7.995612="" @37.1931447,-8.0186615,10112m="" adega,+loul%c3%a9="" amendoeira,+loul%c3%a9="" corcitos,+loul%c3%a9="" data="!3m2!1e3!4b1!4m54!4m53!1m0!1m5!1m1!1s0xd1ab0f5ff1cbe99:0x15c23c5dd86f9aec!2m2!1d-8.0030424!2d37.1713434!1m5!1m1!1s0xd1ab068ddc09989:0x2600ebbed3cca002!2m2!1d-7.9956853!2d37.1710074!1m5!1m1!1s0xd1ab0215a634b73:0x802f2de4c2c7f396!2m2!1d-7.9642414!2d37.1744587!1m0!1m5!1m1!1s0xd1ab064e0701ce5:0x3f708d33c4f08232!2m2!1d-7.9948363!2d37.1862837!1m5!1m1!1s0xd1ab075114b9dbf:0xd72caa3b4ba58387!2m2!1d-7.981051!2d37.1975437!1m5!1m1!1s0xd1aba9eab8f8abd:0xb853a230e0f37261!2m2!1d-7.9862546!2d37.2039477!1m5!1m1!1s0xd1aba9bf90442a1:0xa6e428566733eadb!2m2!1d-7.9870171!2d37.2043412!1m5!1m1!1s0xd1aba8c6fe6c77b:0x493c28815a1c053a!2m2!1d-7.9967312!2d37.216061!1m0!1m0!3e0</a" href="https://www.google.pt/maps/dir/37.1985241,-7.9871783/Malhada+Velha,+Loul%C3%A9/Clareanes,+Loul%C3%A9/Malhada+Velha,+Loul%C3%A9/37.1810781,-7.9870245" r.+das+v%c3%a1rzas=""></p>	

<p><a 642="" 821="" 898"="" 926="" data-label="Table" href="https://www.google.pt/maps/dir/EB1+DE+AREEIRO+N.%C2%BA+2,+ALFARROBEIRA+-+S.+CLEMENTE,+ALFARROBEIRA+-+LOUL%C3%89,+FARO/Goncinha,+Loul%C3%A9/Torrej%C3%A3o,+Loul%C3%A9/Sítio+dos+Quartios/Vale+Formoso,+Loul%C3%A9/EB1+DE+AREEIRO+N.%C2%BA+2,+ALFARROBEIRA+-+S.+CLEMENTE,+ALFARROBEIRA+-+LOUL%C3%89,+FARO/@37.1128097,-8.0438515,7032m/am=t/data=!3m2!1e3!4b1!4m38!4m37!1m5!1m1!1s0xd1ab3dff5d2bc41:0xea5b0ad3079183e9!2m2!1d-8.0221655!2d37.1141885!1m5!1m1!1s0xd1ab16546e9d319:0xa00ebc04f805740!2m2!1d-8.0137273!2d37.1231954!1m5!1m1!1s0xd1ab15d7fab0d4f:0x9f6e4c464f570b3c!2m2!1d-8.0248551!2d37.1192213!1m5!1m1!1s0xd1ab3fda44d4b5d:0x842a472de6f3f93b!2m2!1d-8.0388806!2d37.108133!1m5!1m1!1s0xd1ab3dcdeb18e2d:0x7917aeec1a43787!2m2!1d-8.0216828!2d37.1016531!1m5!1m1!1s0xd1ab3dff5d2bc41:0xea5b0ad3079183e9!2m2!1d-8.0221655!2d37.1141885!3e0</p></td></tr></table></div><div data-bbox="><table><tr><td><p><a 898="" 935="" 941="" 947"="" data-label="Page-Footer" href="https://www.google.pt/maps/dir/EB1+DE+AREEIRO+N.%C2%BA+2,+ALFARROBEIRA+-+S.+CLEMENTE,+ALFARROBEIRA+-+LOUL%C3%89,+FARO/Urbaniza%C3%A7ao+Mira+Serra,+Urbaniza%C3%A7ao+Mira+Lote+7,+8100-726,+Loul%C3%A9/R.+Maria+Campina,+Loul%C3%A9/Rua+Leonel+Neves,+Loul%C3%A9/Rua+Garcia+Domingues,+8100-231+Loul%C3%A9/Cabe%C3%A7o+de+Mestre,+Loul%C3%A9/Praceta+Joaquim+A.+Pires,+Loul%C3%A</p></td></tr></table></div><div data-bbox="><p>Página 33 de 84</p></p></td></tr></table></p>	<p><a 898="" 935="" 941="" 947"="" data-label="Page-Footer" href="https://www.google.pt/maps/dir/EB1+DE+AREEIRO+N.%C2%BA+2,+ALFARROBEIRA+-+S.+CLEMENTE,+ALFARROBEIRA+-+LOUL%C3%89,+FARO/Urbaniza%C3%A7ao+Mira+Serra,+Urbaniza%C3%A7ao+Mira+Lote+7,+8100-726,+Loul%C3%A9/R.+Maria+Campina,+Loul%C3%A9/Rua+Leonel+Neves,+Loul%C3%A9/Rua+Garcia+Domingues,+8100-231+Loul%C3%A9/Cabe%C3%A7o+de+Mestre,+Loul%C3%A9/Praceta+Joaquim+A.+Pires,+Loul%C3%A</p></td></tr></table></div><div data-bbox="><p>Página 33 de 84</p></p>
<p><a 898="" 935="" 941="" 947"="" data-label="Page-Footer" href="https://www.google.pt/maps/dir/EB1+DE+AREEIRO+N.%C2%BA+2,+ALFARROBEIRA+-+S.+CLEMENTE,+ALFARROBEIRA+-+LOUL%C3%89,+FARO/Urbaniza%C3%A7ao+Mira+Serra,+Urbaniza%C3%A7ao+Mira+Lote+7,+8100-726,+Loul%C3%A9/R.+Maria+Campina,+Loul%C3%A9/Rua+Leonel+Neves,+Loul%C3%A9/Rua+Garcia+Domingues,+8100-231+Loul%C3%A9/Cabe%C3%A7o+de+Mestre,+Loul%C3%A9/Praceta+Joaquim+A.+Pires,+Loul%C3%A</p></td></tr></table></div><div data-bbox="><p>Página 33 de 84</p></p>	



Plano de Transportes Escolares 2019/2020

	Rua Leonel Neves - Rua Garcia Domingues		1			1	2,6					
	Rua Garcia Domingues - Cabeço de Mestre (Urb Janelas de Loulé)		1			1	2,0					
	Cabeço de Mestre (Urb Janelas de Loulé) - Praceta Joaquim A. Pires		1			1	1,5					
	Praceta Joaquim A. Pires - Rua António J. Paiva		1			1	1,3					
	Rua António J. Paiva - Urbanização do Cadoiço		1			1	0,5					
	Urbanização do Cadoiço - AREEIRO		1			1	2,6					

Total		0	8	0	0	8	18,0	36,0	36,0	72,0	1,08 €	77,76 €
--------------	--	----------	----------	----------	----------	----------	-------------	-------------	-------------	-------------	---------------	----------------

--	--	--	--	--	--	--	--	--	--	--	--	--

30	BENFARRAS - Campina						5,5					
	Campina - Boliqueime					0	3,0					
	Boliqueime - Maritenda					0	2,3					
	Maritenda - BENFARRAS		10			10	3,6					

Total		0	10	0	0	10	14,4	28,8	28,8	57,6	1,08 €	62,21 €
--------------	--	----------	-----------	----------	----------	-----------	-------------	-------------	-------------	-------------	---------------	----------------

--	--	--	--	--	--	--	--	--	--	--	--	--

31	BENFARRAS - Monte João Preto						3,3					
	Monte João Preto - Vale Covo		4			4	1,8					
	Vale Covo - Benfarras	1	4			5	2,0					
	Benfarras - Monte Poço		5			5	3,4					
	Monte Poço - Consequinte		1			1	1,1					
	Consequinte - Terras Ruivas					0	2,1					
	Terras Ruivas - BENFARRAS		1			1	4,2					

Total		1	15	0	0	16	17,9	53,7	53,7	107,4	1,08 €	115,99 €
--------------	--	----------	-----------	----------	----------	-----------	-------------	-------------	-------------	--------------	---------------	-----------------

--	--	--	--	--	--	--	--	--	--	--	--	--

32	BOLIQUEIME - Benfarras						4,7					
	Benfarras - Zona Industrial de Vilamoura		1			1	2,3					
	Zona Industrial de Vilamoura - Colina do Sol		1	1		2	1,0					
	Colina do Sol - Rua Primo Sousa Pereira		2	13		15	3,5					
	Rua Primo Sousa Pereira - Maritenda					0	2,1					
	Maritenda - BOLIQUEIME		1			1	2,2					

Total		0	5	14	0	19	15,8	47,4	47,4	94,8	1,08 €	102,38 €
--------------	--	----------	----------	-----------	----------	-----------	-------------	-------------	-------------	-------------	---------------	-----------------

--	--	--	--	--	--	--	--	--	--	--	--	--

33	BOLIQUEIME - Campina						2,9					
	Campina - Monte João Preto		4	7		11	2,2					
	Monte João Preto - Vale Covo		4	5		9	1,8					
	Vale Covo - BOLIQUEIME		1	13		14	2,9					

9/R.+Ant%C3%B3nio+J.+Paiva,+Loul%C3%A9/37.1342198,-
8.0215326/EB1+DE+AREEIRO+N.%C2%BA+2,+ALFARROBEIRA++S.+CLEMENTE,+ALFARROBEIRA+-
+LOUL%C3%89,+FARO/@37.1284506,-
8.0295678,5060m/data=!3m1!1e3!4m57!4m56!1m5!1m1!1s0xd1ab3dff5d2bc41:0xea5b0ad3079183e9!2m2!1d-
8.0221655!2d37.1141885!1m5!1m1!1s0xd1ab13d2b4dea79:0xfcbaf0b6eea580e2!2m2!1d-
8.0271643!2d37.1429518!1m5!1m1!1s0xd1ab116aeaae99b:0x32acf6c4a83a46fa!2m2!1d-
8.0195739!2d37.1384039!1m5!1m1!1s0xd1ab1a1a799eb1d:0x62076cb58415b750!2m2!1d-
7.9989856!2d37.1372163!1m5!1m1!1s0xd1ab19fdeb85a91:0xa52ce265fb0a6a16!2m2!1d-
8.0027834!2d37.1320787!1m5!1m1!1s0xd1ab1727674f72d:0x9bd084adb0293bca!2m2!1d-
8.0136995!2d37.1294875!1m5!1m1!1s0xd1ab10c8d240595:0x32efe53f1c7249d!2m2!1d-
8.0100972!2d37.1355516!1m5!1m1!1s0xd1ab11463cc2b67:0x8338c374b1eac924!2m2!1d-
8.0205772!2d37.1355455!1m0!1m5!1m1!1s0xd1ab3dff5d2bc41:0xea5b0ad3079183e9!2m2!1d-
8.0221655!2d37.1141885!3e0

--	--	--	--	--	--	--	--	--	--	--	--	--

https://www.google.pt/maps/dir/EB+1+Benfarras,+Boliqeime/Campina,+Boliqeime/Boliqeime/M
aritenda,+Boliqeime/EB+1+Benfarras,+Boliqeime/@37.1379191,-
8.1281571,5964m/data=!3m1!1e3!4m32!4m31!1m5!1m1!1s0xd1ab767d5ddfa2d:0xfa5ee4a20fbaa0da!2m2!1d-
8.1303364!2d37.1204372!1m5!1m1!1s0xd1ac9d54d679f15:0xbc6d47cb185ce28e!2m2!1d-
8.1345715!2d37.1460956!1m5!1m1!1s0xd1ac9b77e4ccf37:0x6f1669b4fafc72b6!2m2!1d-
8.1505904!2d37.1288256!1m5!1m1!1s0xd1ac9e40fab7335:0xa00ebc04f8057f0!2m2!1d-
8.1443776!2d37.1230833!1m5!1m1!1s0xd1ab767d5ddfa2d:0xfa5ee4a20fbaa0da!2m2!1d-
8.1303364!2d37.1204372!3e0

--	--	--	--	--	--	--	--	--	--	--	--	--

https://www.google.pt/maps/dir/EB+1+Benfarras,+Boliqeime/Monte+de+Jo%C3%A3o+Preto,+Boliq
ueime/Vale+Covo,+Boliqeime/Benfarras,+Boliqeime/8100-310+Monte+Po%C3%A7o/8100-
294+Loul%C3%A9/8100-300+Terras+Ruivas/EB+1+Benfarras,+Boliqeime/@37.1208525,-
8.1283397,3569m/data=!3m2!1e3!4b1!4m50!4m49!1m5!1m1!1s0xd1ab767d5ddfa2d:0xfa5ee4a20fbaa0da!2m2!1d-
8.1303364!2d37.1204372!1m5!1m1!1s0xd1ac9dbafc3cd6d:0x183a4c3285d30e2!2m2!1d-
8.1414273!2d37.1318286!1m5!1m1!1s0xd1ab621551f6569:0xff95f0e16699d0e8!2m2!1d-
8.1285511!2d37.1305378!1m5!1m1!1s0xd1ab617214657c1:0x2600ebbed3cc9e52!2m2!1d-
8.1218002!2d37.1206258!1m5!1m1!1s0xd1ab66efb63a68b:0xaebccd3bfb778bdb!2m2!1d-
8.104177!2d37.1195338!1m5!1m1!1s0xd1ab66d7560bc8b:0xf8a8f1ffb6f3063d!2m2!1d-
8.1092986!2d37.1172123!1m5!1m1!1s0xd1ab67ec38ca371:0xa9921054a50e142!2m2!1d-
8.0945858!2d37.109896!1m5!1m1!1s0xd1ab767d5ddfa2d:0xfa5ee4a20fbaa0da!2m2!1d-
8.1303364!2d37.1204372!3e0

--	--	--	--	--	--	--	--	--	--	--	--	--

https://www.google.pt/maps/dir/37.1303785,-8.1492916/Benfarras,+Boliqeime/37.1089191,-
8.1237018/37.1067557,-
8.1263496/R.+Primo+de+Sousa+Pereira,+Boliqeime/Maritenda,+Boliqeime/37.1304334,-
8.1493779/@37.119025,-
8.137289,3469m/data=!3m1!1e3!4m24!4m23!1m0!1m5!1m1!1s0xd1ab617214657c1:0x2600ebbed3cc9e52!2m2!1d-
8.1218002!2d37.1206258!1m0!1m0!1m5!1m1!1s0xd1ab61bc82dc1b1:0x920e97c19e2457a2!2m2!1d
-8.1263011!2d37.1184503!1m5!1m1!1s0xd1ac9e40fab7335:0xa00ebc04f8057f0!2m2!1d-
8.1443776!2d37.1230833!1m0!3e0

--	--	--	--	--	--	--	--	--	--	--	--	--

https://www.google.pt/maps/dir/37.1303785,-
8.1492916/Campina,+Boliqeime/Monte+de+Jo%C3%A3o+Preto,+Boliqeime/Vale+Covo,+Boliqeim
e/37.1304334,-8.1493779/@37.1376824,-
8.1392815,2553m/am=t/data=!3m1!1e3!4m22!4m21!1m0!1m5!1m1!1s0xd1ac9d54d679f15:0xbc6d47cb185ce28e!2m2!1d-
8.1345715!2d37.1460956!1m5!1m1!1s0xd1ac9dbafc3cd6d:0x183a4c3285d30e2!2m2!1d-
8.1414273!2d37.1318286!1m5!1m1!1s0xd1ab621551f6569:0xff95f0e16699d0e8!2m2!1d-



Total		0	9	25	0	34	4,0	20,0	20,0	40,0	1,08 €	43,20 €
34	BOLIQUEIME - Agostas						3,0					
	Agostas - Patã de Cima					0	8,4					
	Patã de Cima - Camacha		3			3	3,0					
	Camacha - Ponte de Albufeira			1		1	0,8					
	Ponte de Albufeira / Ponte Barão - Vale Silveira		2	3		5	1,0					
	Vale Silveira - Cerca da Areia			1		1	0,7					
	Cerca da Areia - Vale Judeu		1			1	5,4					
	Vale Judeu - Monte Poço					0	1,0					
	Monte Poço - Terras Ruivas					0	4,3					
	Terras Ruivas - BOLIQUEIME			1		1	7,1					
Total		0	6	6	0	12	34,7	69,4	69,4	138,8	1,08 €	149,90 €
35	GILVRAZINO - Zimbral						1,1					
	Zimbral - Parragil		1			1	1,0					
	Parragil - Ribeira de Algibre		1			1	3,3					
	Ribeira de Algibre - Monte Seco		1			1	2,8					
	Monte Seco - Cerro do Monte Seco		1			1	0,2					
	Cerro do Monte Seco - Charneca do Monte Seco		1			1	1,7					
	Charneca do Monte Seco - Varjota		2			2	4,4					
	Varjota - GILVRAZINO		2			2	2,4					
Total		0	9	0	0	9	16,9	33,8	33,8	67,5	1,08 €	72,92 €
36	GILVRAZINO - Soalheira						3,4					
	Soalheira - Cerro Alto		1			1	3,6					
	Cerro Alto - Vale da Boa Hora					0	0,6					
	Vale da Boa Hora - Sobradinho de Alfeição	2	1			3	4,9					
	Sobradinho de Alfeição - Estrada do Brotual		1			1	6,2					
	Estrada do Brotual - Picota		1			1	3,8					
	Picota - Parragil		3			3	1,4					
	Parragil - GILVRAZINO	1	4			5	0,9					
Total		3	11	0	0	14	24,8	74,4	74,4	148,8	1,08 €	160,70 €
37	ALMANCIL - Sítio dos Quartos						5,0					

8.1285511!2d37.1305378!1m0!3e0
https://www.google.pt/maps/dir/37.1303785,-8.1492916/Agostas,+Boliqeime/8100-087+Boliqeime/37.1086202,-8.1701112/Ponte+Bar%C3%A3o/Rua+do+Vale+Silveira,+Boliqeime/37.1150852,-8.1506457/Vale+Judeu,+Loul%C3%A9/8100-310+Monte+Po%C3%A7o/8125-304+Terras+Ruivas/37.1304645,-8.1493676/@37.1224574,-8.1651495,7138m/data=!3m2!1e3!4b1!4m48!4m47!1m0!1m5!1m1!1s0xd1ac9b1b57b32ff:0x1d0132d6fbd5de77!2m2!1d-8.1652396!2d37.1362086!1m5!1m1!1s0xd1ac96d8678f12d:0x659fbde0d05fe54e!2m2!1d-8.1888293!2d37.1179472!1m0!1m5!1m1!1s0xd1ac9c00a917c77:0x67cad0fc084bb60c!2m2!1d-8.1609558!2d37.108369!1m5!1m1!1s0xd1ac9ed405625fb:0xca5ceb3324b829fd!2m2!1d-8.1545219!2d37.1146831!1m0!1m5!1m1!1s0xd1ab67d169e0d0f:0xa00ebc04f805770!2m2!1d-8.0971521!2d37.120363!1m5!1m1!1s0xd1ab66efb63a68b:0xaebccd3bfb778bdb!2m2!1d-8.104177!2d37.1195338!1m5!1m1!1s0xd1ab679e756578b:0xbf2561b2d534b449!2m2!1d-8.1007214!2d37.1099063!1m0!3e0
https://www.google.pt/maps/dir/EB1%2FJI+de+Gilvrasino,+Loul%C3%A9/8100-337+Loul%C3%A9/Parragil,+Loul%C3%A9/Ribeira+de+Algibre,+Loul%C3%A9/Monte+Seco,+Loul%C3%A9/8100-290+Loul%C3%A9/Charneca+do+Monte+Seco,+Loul%C3%A9/R.+de+Varjota,+Loul%C3%A9/EB1%2FJI+de+Gilvrasino,+Loul%C3%A9/@37.169274,-8.108973,7088m/data=!3m2!1e3!4b1!4m56!4m55!1m5!1m1!1s0xd1ab7b1985a91f3:0xea7848cf777ecc8e!2m2!1d-8.1032886!2d37.1548828!1m5!1m1!1s0xd1ab7ac060c6039:0x5772fc758f094e0a!2m2!1d-8.0959478!2d37.1535657!1m5!1m1!1s0xd1ab7a598727b0b:0x976eafd4709aaa37!2m2!1d-8.0977776!2d37.1606484!1m5!1m1!1s0xd1ab77963e2fbd1:0x3c16598008c05b6c!2m2!1d-8.0850049!2d37.1851726!1m5!1m1!1s0xd1ab79d3aae4b27:0x6b20ee5b9c28fda!2m2!1d-8.0921892!2d37.1803298!1m5!1m1!1s0xd1ab79d54570883:0x4bb4cbefa381f08a!2m2!1d-8.0903793!2d37.1809772!1m5!1m1!1s0xd1ab7970ef8db17:0x2c8424c7bc6f0987!2m2!1d-8.1029438!2d37.1728015!1m5!1m1!1s0xd1ab7057717b155:0x1bc6eedd72d1c510!2m2!1d-8.0817941!2d37.1597109!1m5!1m1!1s0xd1ab7b1985a91f3:0xea7848cf777ecc8e!2m2!1d-8.1032886!2d37.1548828!3e0
https://www.google.pt/maps/dir/EB1%2FJI+de+Gilvrasino,+Loul%C3%A9/8100-326+Loul%C3%A9/Cerro+Alto,+Loul%C3%A9/Vale+da+Boa+Hora,+Loul%C3%A9/R.+de+Sobradinho+de+Alfei%C3%A7%C3%A3o,+Loul%C3%A9/Brotual,+Loul%C3%A9/Picota,+Loul%C3%A9/Parragil,+Loul%C3%A9/EB1%2FJI+de+Gilvrasino,+Loul%C3%A9/@37.1538121,-8.0993256,7135m/data=!3m2!1e3!4b1!4m56!4m55!1m5!1m1!1s0xd1ab7b1985a91f3:0xea7848cf777ecc8e!2m2!1d-8.1032886!2d37.1548828!1m5!1m1!1s0xd1ab7030231a945:0x90d177856a96bde5!2m2!1d-8.0815933!2d37.1526154!1m5!1m1!1s0xd1ab7a78f03247f:0xda1c5421d3606517!2m2!1d-8.0906471!2d37.1616875!1m5!1m1!1s0xd1ab7a6a7b936dd:0xa52924aca765d726!2m2!1d-8.0955243!2d37.1640716!1m5!1m1!1s0xd1ab723cfb4d491:0x4052bbf2488fdc22!2m2!1d-8.0637368!2d37.1570415!1m5!1m1!1s0xd1ab701df45fd41:0x944a687105f33e4d!2m2!1d-8.0863763!2d37.1495517!1m5!1m1!1s0xd1ab7b7e96f2623:0x9898df241b2e7b81!2m2!1d-8.1110402!2d37.1573431!1m5!1m1!1s0xd1ab7a598727b0b:0x976eafd4709aaa37!2m2!1d-8.0977776!2d37.1606484!1m5!1m1!1s0xd1ab7b1985a91f3:0xea7848cf777ecc8e!2m2!1d-8.1032886!2d37.1548828!3e0
https://www.google.pt/maps/dir/Escola+EB+Dr.+Ant%C3%B3nio+de+Sousa+Agostinho,+Largo+do+Poeta+Clementino+Domingos+Baete,+8125-

NOTA:
Alman



Plano de Transportes Escolares 2019/2020

	Sítio dos Quartos - Pereiras de Quarteira			1		1	4,1				
	Pereiras de Quarteira - Vale de Éguas		2	4		6	2,8				
	Vale de Éguas - Pereiras de Almancil	1	13			14	1,6				
	Pereiras de Almancil - Rua Manuel Viegas Guerreiro		1			1	2,0				
	Rua Manuel Viegas Guerreiro - ALMANCIL					0	3,9				

Total	1	16	5	0	22	19,4	77,6	77,6	155,2	1,08 €	167,62 €
--------------	----------	-----------	----------	----------	-----------	-------------	-------------	-------------	--------------	---------------	-----------------

--	--	--	--	--	--	--	--	--	--	--	--

38	ALMANCIL - Rotunda do Golf						2,1				
	Rotunda do Golf - Escanchinas		2			2	0,8				
	Escanchinas - Encosta do Lobo (Hotel Floresta)		2			2	2,8				
	Encosta do Lobo (Hotel Floresta) - Ferrarias			1		1	2,3				
	Ferrarias - Vale do Lobo					0	2,7				
	Vale do Lobo - Corgo da Zorra					0	3,9				
	Corgo da Zorra - Vale Verde			2		2	1,8				
	Vale Verde - Quinta do Lago			2		2	0,4				
	Quinta do Lago - Areias de Almancil / Monte das Areias			2		2	1,6				
	Areias de Almancil / Monte das Areias - Quinta Verde			4		4	1,9				
	Quinta Verde - ALMANCIL					0	2,7				

Total	0	4	11	0	15	23,0	69,0	69,0	138,0	1,08 €	149,04 €
--------------	----------	----------	-----------	----------	-----------	-------------	-------------	-------------	--------------	---------------	-----------------

--	--	--	--	--	--	--	--	--	--	--	--

39	ALMANCIL - Cruz do Galvão						5,5				
	Cruz do Galvão - Troto			7		7	2,0				
	Troto - S. Lourenço		5			5	1,1				
	S. Lourenço - Cerro do Galo		1			1	1,7				
	Cerro do Galo - Vale Formoso			3		3	2,6				
	Vale Formoso - Vale de Éguas					0	3,4				
	Vale de Éguas - ALMANCIL					0	2,7				

Total	0	6	10	0	16	19,0	57,0	57,0	114,0	1,08 €	123,12 €
--------------	----------	----------	-----------	----------	-----------	-------------	-------------	-------------	--------------	---------------	-----------------

--	--	--	--	--	--	--	--	--	--	--	--

40	ALMANCIL - Areeiro						3,8				
	Areeiro - Almancil		6			6	3,0				
	Almancil - S. Lourenço		5			5	2,8				
	S. Lourenço - Torre					0	2,4				
	Torre - São João da Venda		2			2	2,8				

020+Almancil/Sítio+dos+Quartios/Pereiras,+Quarteira/Vale+de+%C3%89guas,+Loul%C3%A9/8135-022+Almancil/Rua+Manuel+Viegas+Guerreiro,+8135-016/Escola+EB+Dr.+Ant%C3%B3nio+de+Sousa+Agostinho,+Largo+do+Poeta+Clementino+Domingos+Baete,+8125-020+Almancil/@37.0950343,-8.0555394,3570m/data=!3m2!1e3!4b1!4m44!4m43!1m5!1m1!1s0xd1ab3921e0b65e7:0x79a4620b12a08690!2m2!1d-8.034567!2d37.083846!1m5!1m1!1s0xd1ab3fda44d4b5d:0x842a472de6f3f93b!2m2!1d-8.0388806!2d37.108133!1m5!1m1!1s0xd1ab40f85074179:0xc715a33e8e4ef3ae!2m2!1d-8.0552393!2d37.0978472!1m5!1m1!1s0xd1ab3f76d91b58d:0xd227845692e0e2c1!2m2!1d-8.0430609!2d37.0980667!1m5!1m1!1s0xd1ab40b76341ffd:0xfc2dc84302d09785!2m2!1d-8.0518986!2d37.0895313!1m5!1m1!1s0xd1ab47011ce6223:0x707f59b66c8e6b56!2m2!1d-8.0507118!2d37.0816144!1m5!1m1!1s0xd1ab3921e0b65e7:0x79a4620b12a08690!2m2!1d-8.034567!2d37.083846!3e0

--	--	--	--	--	--	--	--	--	--	--	--

https://www.google.pt/maps/dir/Escola+EB+Dr.+Ant%C3%B3nio+de+Sousa+Agostinho/37.0838913,-8.0447927/Escanxinhas,+Loul%C3%A9/8135-107+Almancil/Ferrarias,+Loul%C3%A9/Vale+Do+Lobo+Resort/dir/37.0639792,-8.0262064/Quinta+do+Lago,+8135-024+Almancil/Areias+de+Almansil,+Loul%C3%A9/Urbaniza%C3%A3o+Quinta+Verde/Escola+EB+Dr.+Ant%C3%B3nio+de+Sousa+Agostinho/@37.0808618,-8.0541304,3320m/data=!3m1!1e3!4m64!4m63!1m5!1m1!1s0xd1ab3921e0b65e7:0x79a4620b12a08690!2m2!1d-8.034567!2d37.083846!1m0!1m5!1m1!1s0xd1ab476973238ff:0x2600ebbed3cc9dd2!2m2!1d-8.0518904!2d37.0816971!1m5!1m1!1s0xd1ab4817e4ff8e5:0xe6d6f6fc21b2d1c8!2m2!1d-8.0494587!2d37.0615591!1m5!1m1!1s0xd1ab4786cdf2df3:0x51cf556a12729c22!2m2!1d-8.0565852!2d37.0719451!1m5!1m1!1s0xd1ab35de44285a5:0xbc388f4c67b4d09d!2m2!1d-8.0586326!2d37.0593757!1m5!1m1!1s0xd1ab39cc2d40ecd:0x5444be7136ffeafb!2m2!1d-8.0343956!2d37.0711394!1m0!1m5!1m1!1s0xd1ab3949c306c6d:0x45908b7260b6bede!2m2!1d-8.027028!2d37.060503!1m5!1m1!1s0xd1ab3a0ddf7887f:0x5cbbb537b41ab62a!2m2!1d-8.0206025!2d37.0710159!1m5!1m1!1s0xd1ab39fc03af4df:0xbe334ed505d5bcf!2m2!1d-8.0239934!2d37.0699075!1m5!1m1!1s0xd1ab3921e0b65e7:0x79a4620b12a08690!2m2!1d-8.034567!2d37.083846!3e0

--	--	--	--	--	--	--	--	--	--	--	--

https://www.google.pt/maps/dir/Escola+EB+Dr.+Ant%C3%B3nio+de+Sousa+Agostinho/37.0908545,-7.9859466/Troto,+Loul%C3%A9/37.0822897,-8.0085828/Caminho+do+Cerro+do+Galo/Vale+Formoso,+Loul%C3%A9/Areeiro,+Loul%C3%A9/Vale+de+%C3%89guas,+Loul%C3%A9/Escola+EB+Dr.+Ant%C3%B3nio+de+Sousa+Agostinho/@37.0987031,-8.0506131,13565m/am=t/data=!3m2!1e3!4b1!4m46!4m45!1m5!1m1!1s0xd1ab3921e0b65e7:0x79a4620b12a08690!2m2!1d-8.034567!2d37.083846!1m0!1m5!1m1!1s0xd1ab24d7cef1a15:0x276c18e8bc418aac!2m2!1d-8.0007313!2d37.0809483!1m0!1m5!1m1!1s0xd1ab3b8bbe9a02f:0x57a4ed92399eec20!2m2!1d-8.0181655!2d37.0888942!1m5!1m1!1s0xd1ab3dcdeb18e2d:0x7917aeec1a43787!2m2!1d-8.0216828!2d37.1016531!1m5!1m1!1s0xd1ab161c8f673a3:0xdba83205d922a692!2m2!1d-8.0214003!2d37.1124655!1m5!1m1!1s0xd1ab3f76d91b58d:0xd227845692e0e2c1!2m2!1d-8.0430609!2d37.0980667!1m5!1m1!1s0xd1ab3921e0b65e7:0x79a4620b12a08690!2m2!1d-8.034567!2d37.083846!3e0

--	--	--	--	--	--	--	--	--	--	--	--

https://www.google.pt/maps/dir/Escola+EB+Dr.+Ant%C3%B3nio+de+Sousa+Agostinho/Areeiro,+Loul%C3%A9/Almancil/Igreja+de+S%C3%A3o+Louren%C3%A7o,+Rua+da+Igreja,+Almancil/Torre,+Loul%C3%A9/37.0759231,-7.9754699/Esteval,+Loul%C3%A9/Escola+EB+Dr.+Ant%C3%B3nio+de+Sousa+Agostinho/@37.0781905,-7.9862776,2858m/data=!3m1!1e3!4m45!4m44!1m5!1m1!1s0xd1ab3921e0b65e7:0x79a4620b12a08690!2m2!1d-8.034567!2d37.083846!1m5!1m1!1s0xd1ab161c8f673a3:0xdba83205d922a692!2m2!1d-8.0214003!2d37.1124655!1m5!1m1!1s0xd1ab3949c306c6d:0x47640b0d2ea8881c!2m2!1d-

cial
está
marca
do a
partir
da
Escola
Sede



	São João da Venda - Esteval		5			5	2,7					
	Esteval - ALMANCIL		3	12		15	4,6					
Total		0	21	12	0	33	22,1	132,6	132,6	265,2	1,08 €	286,42 €
41	S. LOURENÇO - Ludo						8,3					
	Ludo - Areias de Almancil					0	8,6					
	Areias de Almancil - Rua Capitão João Rodrigues					0	2,9					
	Rua Capitão João Rodrigues - Troto		1			1	3,5					
	Troto - Grazina (Caminho dos Eucaliptos)		3			3	1,6					
	Grazina (Caminho dos Eucaliptos) - S. LOURENÇO		2			2	0,7					
Total		0	6	0	0	6	25,6	25,6	25,6	51,2	1,08 €	55,30 €
42	VALE JUDEU - Estrada do Poço						1,2					
	Estrada do Poço - Consequinte					0	1,1					
	Consequinte - VALE JUDEU		2			2	1,5					
Total		0	2	0	0	2	3,8	3,8	3,8	7,6	1,08 €	8,21 €
43	QUARTEIRA - Estalagem da Cegonha						9,4					
	Estalagem da Cegonha - Vilamoura		2			2	5,2					
	Vilamoura - QUARTEIRA	6	4			10	5,9					
Total		6	6	0	0	12	20,5	41,0	41,0	82,0	1,08 €	88,56 €
44	QUARTEIRA - Quatro Estradas						5,8					
	Quatro Estradas - QUARTEIRA	3	3			6	5,6					
Total		3	3	0	0	6	11,4	22,8	22,8	45,6	1,08 €	49,25 €
45	ESTAÇÃO - Sítio do Pinheiro						7,3					
	Sítio do Pinheiro - Rua Nuno R. Barreto					0	1,4					
	Rua Nuno R. Barreto - Loulé					0	1,3					
	Loulé - ESTAÇÃO		5			5	7,0					
Total		0	5	0	0	5	17,0	17,0	17,0	34,0	1,08 €	36,72 €

8.0299451!2d37.0876993!1m5!1m1!1s0xd1ab393659da187:0x40af963402889050!2m2!1d-8.0089361!2d37.0821867!1m5!1m1!1s0xd1ab25751065eb9:0x2def66307fa0790a!2m2!1d-7.9924822!2d37.0754916!1m0!1m5!1m1!1s0xd1ab24f7c42b701:0x2ed3d6057190f023!2m2!1d-7.9922369!2d37.0844271!1m5!1m1!1s0xd1ab3921e0b65e7:0x79a4620b12a08690!2m2!1d-8.034567!2d37.083846!3e0	
https://www.google.pt/maps/dir/Igreja+de+S%C3%A3o+Louren%C3%A7o/37.0308237,-7.9970139/Areias+de+Almansil,+Loul%C3%A9/Rua+Capit%C3%A3o+Jo%C3%A3o+Rodrigues/Troto,+Loul%C3%A9/37.0861609,-8.0041788/Igreja+de+S%C3%A3o+Louren%C3%A7o,+R.+da+Igreja+s%2Fn,+8135-027+Almancil/@37.058598,-8.0292988,7037m/data=!3m2!1e3!4b1!4m33!1m5!1m1!1s0xd1ab393659da187:0x40af963402889050!2m2!1d-8.0089361!2d37.0821867!1m0!1m5!1m1!1s0xd1ab3a0ddf7887f:0x5cbb537b41ab62a!2m2!1d-8.0206025!2d37.0710159!1m5!1m1!1s0xd1ab3ba9f03a7c3:0xc588986778a437b9!2m2!1d-8.0143046!2d37.0810594!1m5!1m1!1s0xd1ab24d7cef1a15:0x276c18e8bc418aac!2m2!1d-8.0007313!2d37.0809483!1m0!1m5!1m1!1s0xd1ab393659da187:0x40af963402889050!2m2!1d-8.0089361!2d37.0821867!3e0	
https://www.google.pt/maps/dir/37.1183318,-8.0945975/8100-310+Monte+Po%C3%A7o/8100-294+Loul%C3%A9/EM1295+409Z,+Loul%C3%A9/@37.1188343,-8.106316,1785m/data=!3m2!1e3!4b1!4m20!1m0!1m5!1m1!1s0xd1ab66efb63a68b:0xaebccd3bfb778bdb!2m2!1d-8.104177!2d37.1195338!1m5!1m1!1s0xd1ab66d7560bc8b:0xf8a8f1ffb6f3063d!2m2!1d-8.1092986!2d37.1172123!1m5!1m1!1s0xd1ab66365b9de57:0xc3338b8ac3f02004!2m2!1d-8.0950776!2d37.118704!3e0	
https://www.google.pt/maps/dir/37.0688311,-8.0931148/Estalagem+da+Cegonha,+Quarteira/Vilamoura,+Quarteira/37.0687907,-8.0932239/@37.0850689,-8.1377602,6011m/data=!3m1!1e3!4m26!4m25!1m5!3m4!1m2!1d-8.1188856!2d37.08833!3s0xd1ab5ec1815cc25:0x5dd3844bec581fdf!1m5!1m1!1s0xd1ab594bde53fcf:0xd3704ec4f6c56eda!2m2!1d-8.1504714!2d37.1128856!1m10!1m1!1s0xd1ab5e9d06c3d75:0xa00ebc04f805880!2m2!1d-8.118806!2d37.0880677!3m4!1m2!1d-8.1185295!2d37.0753971!3s0xd1ab591241c73ad:0xff8c3ff712582389!1m0!3e0	
https://www.google.pt/maps/dir/Quarteira/Quatro+Estradas,+Loul%C3%A9/Quarteira/@37.0866656,-8.0989219,7035m/am=t/data=!3m1!1e3!4m20!4m19!1m5!1m1!1s0xd1ab5a5711a9d9d:0xc500a296506c0b81!2m2!1d-8.1020277!2d37.0716141!1m5!1m1!1s0xd1ab41942b12f35:0xc90cf39f8c15274!2m2!1d-8.0635989!2d37.1018376!1m5!1m1!1s0xd1ab5a5711a9d9d:0xc500a296506c0b81!2m2!1d-8.1020277!2d37.0716141!3e0	
https://www.google.pt/maps/dir/37.1068838,-8.0551667/37.1438283,-8.0394081/R.+Nuno+R.+Barreto,+8100-720+Loul%C3%A9/Loul%C3%A9/37.1068651,-8.0550382/@37.1081819,-8.05452,919m/data=!3m1!1e3!4m17!4m16!1m0!1m0!1m5!1m1!1s0xd1ab13c511079d7:0x1cf5c34e1e1131f!2m2!1d-8.0281108!2d37.1397248!1m5!1m1!1s0xd1ab129dd483491:0xa71b2e1e6905e63!2m2!1d-8.020216!2d37.1379187!1m0!3e0	



46	ESCANCHINAS - Rua dos Amigos (Almancil)					3,5						https://www.google.pt/maps/dir/37.0801428,-8.0443314/R.+dos+Amigos,+Loul%C3%A9/R.+Padre+Jos%C3%A9+Pedro+Leal/Areias+de+Almansil,+Loul%C3%A9/37.0801337,-8.0443539/@37.0821939,-8.045091,4538m/data=!3m1!1e3!4m2!4m2!1m0!1m5!1m1!1s0xd1ab3c36adb3593:0xf5ec9f5c6ba196da!2m2!1d-8.0207564!2d37.0989097!1m5!1m1!1s0xd1ab3bc38f8edd3:0x4c7b5bcf66b26341!2m2!1d-8.0212138!2d37.0834754!1m5!1m1!1s0xd1ab3a0ddf7887f:0x5cbbb537b41ab62a!2m2!1d-8.0206025!2d37.0710159!1m0!3e0
	Rua dos Amigos (Almancil) - Rua Padre José Leal (Almancil)	1			1	2,8						
	Rua Padre José Leal (Almancil) - Sítio das Areias	2			2	2,1						
	Sítio das Areias - ESCANCHINAS	1			1	3,9						
Total		4	0	0	0	4	12,3	12,3	12,3	24,6	1,08 €	26,57 €



TRANSPORTES EM CIRCUITOS ESPECIAIS

Ano Letivo 2019/2020

N.º do Circuito	Custo Diário Previsto	N.º de Dias de Funcionamento dos Transportes Escolares	Custo Total Anual	Quotização Mensal dos Alunos			N.º de Meses	Comparticipação Anual dos Alunos	Comparticipação Anual da Câmara
				Básico	Secundário	Total			
1	405,00 €	200	81 000,00 €						81 000,00 €
2	76,90 €	200	15 379,20 €						15 379,20 €
3	140,40 €	200	28 080,00 €						28 080,00 €
4	90,72 €	200	18 144,00 €						18 144,00 €
5	338,69 €	200	67 737,60 €						67 737,60 €
6	194,83 €	200	38 966,40 €						38 966,40 €
7	80,35 €	200	16 070,40 €						16 070,40 €
8	189,22 €	200	37 843,20 €						37 843,20 €
9	57,24 €	200	11 448,00 €						11 448,00 €
10	82,94 €	200	16 588,80 €						16 588,80 €
11	280,58 €	200	56 116,80 €						56 116,80 €
12	160,70 €	200	32 140,80 €						32 140,80 €
13	139,97 €	200	27 993,60 €						27 993,60 €
14	27,22 €	200	5 443,20 €						5 443,20 €
15	15,88 €	200	3 175,20 €						3 175,20 €
16	38,23 €	200	7 646,40 €						7 646,40 €
17	226,15 €	200	45 230,40 €						45 230,40 €
18	199,91 €	200	39 981,60 €						39 981,60 €
19	355,97 €	200	71 193,60 €						71 193,60 €
20	56,16 €	200	11 232,00 €						11 232,00 €
21	241,92 €	200	48 384,00 €						48 384,00 €
22	118,80 €	200	23 760,00 €						23 760,00 €



Plano de Transportes Escolares 2019/2020

Plano de Transportes Escolares 2019/2020

23	86,83 €	200	17 366,40 €					17 366,40 €
24	115,99 €	200	23 198,40 €					23 198,40 €
25	292,03 €	200	58 406,40 €					58 406,40 €
26	374,54 €	200	74 908,80 €					74 908,80 €
27	108,79 €	200	21 758,98 €					21 758,98 €
28	41,47 €	200	8 294,40 €					8 294,40 €
29	77,76 €	200	15 552,00 €					15 552,00 €
30	62,21 €	200	12 441,60 €					12 441,60 €
31	115,99 €	200	23 198,40 €					23 198,40 €
32	102,38 €	200	20 476,80 €					20 476,80 €
33	43,20 €	200	8 640,00 €					8 640,00 €
34	149,90 €	200	29 980,80 €					29 980,80 €
35	72,92 €	200	14 584,32 €					14 584,32 €
36	160,70 €	200	32 140,80 €					32 140,80 €
37	167,62 €	200	33 523,20 €					33 523,20 €
38	149,04 €	200	29 808,00 €					29 808,00 €
39	123,12 €	200	24 624,00 €					24 624,00 €
40	286,42 €	200	57 283,20 €					57 283,20 €
41	55,30 €	200	11 059,20 €					11 059,20 €
42	8,21 €	200	1 641,60 €					1 641,60 €
43	88,56 €	200	17 712,00 €					17 712,00 €
44	49,25 €	200	9 849,60 €					9 849,60 €
45	36,72 €	200	7 344,00 €					7 344,00 €
46	26,57 €	200	5 313,60 €					5 313,60 €
TOTAL			1 262 661,70 €					1 262 661,70 €



TRANSPORTES EM VEÍCULOS PRIVATIVOS DA CÂMARA MUNICIPAL DE LOULÉ

Ano Letivo 2019/2020

Distrito: Faro

Concelho: Loulé

N.º do Circuito ou Percurso	Localidades	Distância em Km	Tempo Transporte (minutos)	Matrícula do Veículo	Lotação do Veículo	Tipo de Veículo	Número de Alunos a Transportar			Custo do Quilómetro	CUSTO TOTAL
							Básico	Secundário	Total		
A	BENAFIM								0		
	Penina	2,7	5						0		
	Salir	7,4	12						0		
	Nave do Barão	6,2	9						0		
	Espargal	5,9	9				1		1		
	Alto Fica	2,2	3				6	8	14		
	Ribeira de Algibre	3,7	4				1		1		
	Caminho Vale de Arca	4,2	5						0		
	Benafim	3,8	5						0		
	Freixo Verde	5,9	8				1	1	2		
	Sobradinho	4,6	8				3	1	4		
	Benafim	6,4	9						0		
	Loulé	19,5	19						0		
	Monte Poço	16,4	20						0		
TOTAL	BENAFIM	88,9		63-RM-15	8+1	Carrinha	12	10	22	1,10 €	195,58 €
B	LOULÉ						3		3		
	Rotunda de Almancil / Almancil	6,7	12				8		8		
	Troto	2,9	4				6		6		
	Além	1,3	1				2		2		
	Arneiro	4,2	4				5		5		
	Esteval - Apeadeiro	6,9	9				2		2		
	Esteval - Rotunda	1,3	2				10		10		
	Rotunda Estádio Algarve	4,8	5						0		
	Metalofarense / Vale da Venda	6	8				4		4		
TOTAL	SÃO JOÃO DA VENDA / LOULÉ	34,1		18-89-VJ	27+1	Autocarro	40	0	40	1,10 €	75,02 €
C	ALTE								0		
	Ribeira de Algibre	14,4	15				1		1		
	Funchais	6,3	7						0		
	Nergal (Cerâmica Velha da Tôr)	2,7	3					1	1		
	Tôr / Ponte da Tôr	2,6	5				14	2	16		
	Andrezes	2,9	4				2		2		
	Vendas Novas da Tôr	1,1	1				4		4		
	Mesquita	0,6	0,38				2		2		

Georreferenciação



Plano de Transportes Escolares 2019/2020

Plano de Transportes Escolares 2019/2020

	Corte Neto	1,2	2				2		2		
	Alto Fica	10,2	13						0		
	Salir	12,1	12						0		
TOTAL	SALIR	54,1		82-IU-10	32+1	Autocarro	25	3	28	1,10 €	119,02 €
D	LOULÉ	22,3	27						0		
	Cortelha	3,1	4				16		16		
	Barranco do Velho	7,3	8				1		1		
	Touriz	6,1	8						0		
TOTAL	SALIR	38,8		18-89-VJ	27+1	Autocarro	17	0	17	1,10 €	85,36 €
E (Adaptado)	LOULÉ	13	13						0		
	Monte João Preto - Boliqueime	11,4	16				1		1		
	Quarteira	8,5	13				3		3		
	Praça Francisco Sá Carneiro (Almancil)	6,6	10				1		1		
	Escola EB 1 Prof. Manuel Alves / Escola EB 2, 3 Padre João Coelho Cabanita	0,75	2				1		1		
	Rua Afonso de Albuquerque	1,1	3				1		1		
	Bairro Municipal - ESLoulé	1,6	6				1		1		
	Escola EB 2, 3 Eng.º Duarte Pacheco	1,5	4				2		2		
	Escola Secundária de Loulé	1	4						0		
TOTAL	LOULÉ	45,45		16-QU-24	8+1	Carrinha	10	0	10	1,10 €	99,99 €
F (NEE Almancil)	Loulé	12,8	17						0		
	Quarteira	8,1	13				2		2		
	Almancil (Escola)	4,6	8						0		
	Esteval	7,5	11						0		
	Areeiro	3	4				1		1		
	Almancil (Escola)	7,1	13						0		
	LOULÉ	43,1		24-HL-55	8+1	Carrinha	3	0	3	1,10 €	94,82 €
G (Pé do Cerro e Existir)	LOULÉ								0		
	Rotunda da BP - Loulé	0,7	2				1		1		
	Escanxinas	8,8	11						0		
	Quarteira (Alsakia)	4,5	7						0		
	Escola Laura Ayres	4,7	7						0		
	Quarteira	2,6	5				1		1		
	Almancil	6,5	9				2		2		
	Escola Manuel Alves - Loulé	2,3	7				1		1		
	Romeirinhas	1,8	5						0		
	Existir	7,2	11						0		
	Pé do Cerro	7,2	11						0		
	LOULÉ	46,3		56-IC-17	8+1	Carrinha	5	0	5	1,10 €	101,86 €
H	LOULÉ	13,2	15						0		

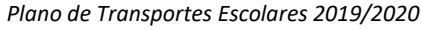
<https://www.google.pt/maps/dir/37.1416797,-8.0216256/37.2577469,-7.9560974/Barranco+do+Velho,+Loul%C3%A9/Touriz,+Loul%C3%A9/37.2376855,-8.0449641/37.1415896,-8.0216657/@37.1658864,-8.0481666,7162m/data=!3m1!1e3!4m23!4m22!1m0!1m0!1m5!1m1!1s0xd1aa521e20ac4d1:0x2600ebbed3cc9ee2!2m2!1d-7.9369808!2d37.237717!1m0!1m1!1s0xd1abafaa2e70c7f:0x7ede6438680477a!2m2!1d-7.9969973!2d37.23664!3m4!1m2!1d-8.0476952!2d37.2436796!3s0xd1ab97dc0194a93:0xf999bb4ba13a208e!1m0!1m0!3e0>

<https://www.google.pt/maps/dir/Rua+Francisco+Palermo+de+Arag%C3%A3o+10,+8100-557+Loul%C3%A9/Monte+de+Jo%C3%A3o+Preto,+Boliqeime/37.0702757,-8.1045734/Rede+expressos+Almancil,+Pra%C3%A7a+Francisco+S%C3%A1+Carneiro+19A,+8135-117+Almancil/EB2,3+Padre+Jo%C3%A3o+Coelho+Cabanita,+Rua+Padre+Jo%C3%A3o+Cabanita,+Loul%C3%A9/R.+Afonso+de+Albuquerque,+Loul%C3%A9/Bairro+Mun.,+Loul%C3%A9/37.1416951,-8.0258044/Escola+Secund%C3%A1ria+de+Loul%C3%A9,+Avenida+Laginha+Serafim,+Loul%C3%A9/37.1415896,-8.0216657/@37.1079265,-8.1126265,14187m/data=!3m2!1e3!4b1!4m47!4m46!1m5!1m1!1s0xd1ab11774fa67d1:0xf10590bed73c40b0!2m2!1d-8.0217655!2d37.1420467!1m5!1m1!1s0xd1ac9dbafc3cd6d:0x183a4c3285d30e2!2m2!1d-8.1414273!2d37.1318286!1m0!1m5!1m1!1s0xd1ab393810c8875:0x4ca76df0ca1f0d5c!2m2!1d-8.0303998!2d37.086527!1m5!1m1!1s0xd1aba9df437fc63:0xa78fcdcd13b8e95!2m2!1d-8.006053!2d37.1332217!1m5!1m1!1s0xd1ab10bb032c041:0x96d0f14c1432eb29!2m2!1d-8.0063424!2d37.1370831!1m5!1m1!1s0xd1ab112b1905d97:0xaf6631f4ee648a6!2m2!1d-8.0147412!2d37.1339201!1m0!1m5!1m1!1s0xd1ab10550ea2399:0xf28f3e45e6e1e889!2m2!1d-8.0174538!2d37.1419696!1m0!3e0>

<https://www.google.pt/maps/dir/37.1416797,-8.0216256/37.1381939,-8.0284714/Quarteira/37.0840832,-8.0342909/Esteval,+Loul%C3%A9/Areeiro,+Loul%C3%A9/Almancil/37.1415896,-8.0216657/@37.106309,-8.1163326,27127m/data=!3m2!1e3!4b1!4m30!4m29!1m0!1m0!1m5!1m1!1s0xd1ab5a5711a9d9d:0xc500a296506c0b81!2m2!1d-8.1020277!2d37.0716141!1m0!1m5!1m1!1s0xd1ab24f7c42b701:0x2ed3d6057190f023!2m2!1d-7.9922369!2d37.0844271!1m5!1m1!1s0xd1ab161c8f673a3:0xdba83205d922a692!2m2!1d-8.0214003!2d37.1124655!1m5!1m1!1s0xd1ab3949c306c6d:0x47640b0d2ea8881c!2m2!1d-8.0299451!2d37.0876993!1m0!3e0>

<https://www.google.pt/maps/dir/37.1417288,-8.0215939/37.1415896,-8.0216657/37.1415429,-8.0216731/@37.1409787,-8.0319316,6176m/data=!3m1!1e3!4m69!4m68!1m5!3m4!1m2!1d-8.0284714!2d37.1381939!3s0xd1ab13c3db1dd79:0x77f367bb0ad35b68!1m5!1m1!1s0xd1ab476973238ff:0x2600ebbed3cc9dd2!2m2!1d-8.0518904!2d37.0816971!1m5!1m1!1s0xd1ab5aac824f3fd:0xc802185d80789559!2m2!1d-8.0929937!2d37.0688898!1m5!1m1!1s0xd1ab476973238ff:0x2600ebbed3cc9dd2!2m2!1d-8.0518904!2d37.0816971!1m5!1m1!1s0xd1ab3949c306c6d:0x47640b0d2ea8881c!2m2!1d-8.0299451!2d37.0876993!1m5!1m1!1s0xd1aba9df437fc63:0xa78fcdcd13b8e95!2m2!1d-8.006053!2d37.1332217!1m5!1m1!1s0xd1ab11053892e81:0x1fa363d843ad358b!2m2!1d-8.0159329!2d37.1417389!1m5!1m1!1s0xd1ab16d51de29d9:0x3706745c1093f73b!2m2!1d-8.014901!2d37.1329046!1m5!1m1!1s0xd1ab224797257df:0x1af894aa39cd34de!2m2!1d-7.9868012!2d37.1061209!1m5!1m1!1s0xd1ab16d51de29d9:0x3706745c1093f73b!2m2!1d-8.014901!2d37.1329046!1m5!1m1!1s0xd1ab224797257df:0x1af894aa39cd34de!2m2!1d-7.9868012!2d37.1061209!1m0!3e0>

<https://www.google.pt/maps/dir/37.1416797,-8.0216256/EM527-2+720,+8125-020+Quarteira/37.0687306,-8.0934261/37.0740807,->



Plano de Transportes Escolares 2019/2020

TRANSPORTES EM VEÍCULOS PRIVATIVOS DA CÂMARA MUNICIPAL DE LOULÉ

Ano Letivo 2019/2020



TRANSPORTES EM CARREIRAS COLETIVAS DE PASSAGEIROS

.no Letivo 2019/2020

Distrito: Faro

Concelho: Loulé

N.º de Itinerário	Localidades	Código	Distância em km	Tempo de Transporte	Preço Unitário	Número de Alunos a Transportar			CUSTO TOTAL
						Básico	Secundário	Total	
1	Ameixial	15	5	10	128,60 €		10	10	1 286,00 €
	Besteiros	14	8	16	124,55 €				- €
	Vale da Rosa	14	3	6	124,55 €				- €
	Vale Maria Dias	11	3	6	115,20 €				- €
	Cortelha	7	3	6	83,00 €	4		4	332,00 €
	Barranco do Velho	6	20	40	72,50 €	1	6	7	507,50 €
TOTAL	LOULÉ		42	84		5	16	21	2 125,50 €
2	Touriz	7	3	6	83,00 €				- €
	Corcitos	5	2	4	62,50 €				- €
	Pombal	4	1	2	50,50 €				- €
	Querença	4	5,3	10	50,50 €	2	4	6	303,00 €
	Carvalho	4	6,5	13	50,50 €				- €
TOTAL	LOULÉ		17,8	35,6		2	4	6	303,00 €
3	Amendoeira	4	4	8	50,50 €		2	2	101,00 €
	Clareanes	4	4	8	50,50 €	6	6	12	606,00 €
TOTAL	LOULÉ		8	16		6	8	14	707,00 €
4	Assumadas	9	2	4	101,30 €				- €
	Azinhal	9	1	2	101,30 €				- €
	Monte Ruivo	8	1,5	3	93,50 €				- €
	Sobradinho	8	2	4	93,50 €	4	4	8	748,00 €
	Cortinhola	7	2	4	83,00 €		2	2	166,00 €
	Tameira	7	1	2	83,00 €				- €
	Freixo Seco	7	0,5	1	83,00 €				- €
	Alcaria	6	0,5	1	72,50 €		4	4	290,00 €
	Salir	6	3	6	72,50 €	3	50	53	3 842,50 €
	Corte Neto	6	3	6	72,50 €				- €

Georreferenciação

<https://www.google.pt/maps/dir/Ameixial/Besteiros,+Ameixial/37.2874459,-7.9404375/Vale+Maria+Dias,+Loul%C3%A9/Cortelha,+Loul%C3%A9/Barranco+do+Velho,+Loul%C3%A9/Loul%C3%A9/@37.2511219,-8.0490372,28504m/data=!3m2!1e3!4b1!4m39!4m38!1m5!1m1!1s0xd1aa2b53d0c686b:0x500ebbde490b4c0!2m2!1d-7.9629289!2d37.3640365!1m5!1m1!1s0xd1abd2cc094b43f:0x68851e5a91e6aea4!2m2!1d-7.96041!2d37.3349506!1m0!1m5!1m1!1s0xd1abb359ac4e395:0x7dcae9250f4c5462!2m2!1d-7.9625712!2d37.2635906!1m5!1m1!1s0xd1aa4cd1a7685fd:0xa00ebc04f8054a0!2m2!1d-7.9565672!2d37.2573473!1m5!1m1!1s0xd1aa521e20ac4d1:0x2600ebbed3cc9ee2!2m2!1d-7.9369808!2d37.237717!1m5!1m1!1s0xd1ab129dd483491:0xa71b2e1e69055e63!2m2!1d-8.020216!2d37.1379187!3e0>

<https://www.google.pt/maps/dir/Touriz,+Loul%C3%A9/Corcitos,+Loul%C3%A9/Pombal,+Loul%C3%A9/Queren%C3%A7a/Carvalho,+Loul%C3%A9/37.173276,-7.9626667/Loul%C3%A9/@37.1549586,-8.009316,5887m/data=!3m2!1e3!4m44!4m43!1m5!1m1!1s0xd1abafaa2e70c7f:0x7ede6438680477a!2m2!1d-7.9969973!2d37.23664!1m5!1m1!1s0xd1aba8c6fe6c77b:0x493c28815a1c053a!2m2!1d-7.9967312!2d37.216061!1m5!1m1!1s0xd1aba83255b3739:0x179fadacf3ae3a6c!2m2!1d-7.9927077!2d37.2017127!1m5!1m1!1s0xd1aba9df41e010b:0xfe6296ff6cfa3ade!2m2!1d-7.9875578!2d37.1990603!1m5!1m1!1s0xd1ab04176384cc3:0xe96266dd3ae0ab05!2m2!1d-7.9856337!2d37.1748969!1m5!1m3!1m2!1d-7.9915857!2d37.1721725!3s0xd1ab04478b2501d:0x1eb092b090d3b1e9!1m5!1m1!1s0xd1ab129dd483491:0xa71b2e1e69055e63!2m2!1d-8.020216!2d37.1379187!3e0>

<https://www.google.pt/maps/dir/Amendoeira,+Loul%C3%A9/Clareanes,+Loul%C3%A9/Loul%C3%A9/@37.159672,-8.0104743,7135m/data=!3m2!1e3!4b1!4m20!4m19!1m5!1m1!1s0xd1ab0215a634b73:0x802f2de4c2c7f396!2m2!1d-7.9642414!2d37.1744587!1m5!1m1!1s0xd1ab068ddc09989:0x2600ebbed3cca002!2m2!1d-7.9956853!2d37.1710074!1m5!1m1!1s0xd1ab129dd483491:0xa71b2e1e69055e63!2m2!1d-8.020216!2d37.1379187!3e0>

[https://www.google.pt/maps/dir/Assumadas,+Alte/Assumadas,+Azinhal,+Alte/Monte+Ruivo,+Alte/Sobradinho,+Alte/Cortinhola,+Loul%C3%A9/37.2688525,-8.0875689/Freixo+Seco,+Loul%C3%A9/R.+de+Alcaria/8100-202+Salir/Corte+Neto,+Loul%C3%A9/Funchais,+Loul%C3%A9/Estr.+das+Vendas+Novas,+Loul%C3%A9/Andrezes,+Loul%C3%A9/"/R.+de+Cruz+da+Assumada,+Loul%C3%A9/@37.2134939,-8.2373703,11z/data=!3m2!1e3!4b1!4m87!4m86!1m5!1m1!1s0xd1ac0d92f0516e3:0x417e44b1513e5db6!2m2!1d-8.1743554!2d37.286513!1m5!1m1!1s0xd1ac0b8b4792979:0xa16a244505963825!2m2!1d-8.1546708!2d37.2882185!1m5!1m1!1s0xd1ac0bb68a23b71:0xd278efe43628a8ee!2m2!1d-8.1470132!2d37.2877679!1m5!1m1!1s0xd1abf50567c9c13:0x9a47fab3d63216ea!2m2!1d-8.1236483!2d37.2832409!1m5!1m1!1s0xd1abf34161819f9:0xf82cb868621ab9b9!2m2!1d-8.1078765!2d37.2800839!1m0!1m5!1m1!1s0xd1ab95a3e3e7573:0xb885548474b30b99!2m2!1d-8.0531189!2d37.2671623!1m5!1m1!1s0xd1ab9729f681fa3:0xa80eeadc0bbea314!2m2!1d-8.0666334!2d37.2466387!1m5!1m1!1s0xd1abbd4cf68ec79:0xb17396e6727b6987!2m2!1d-8.0428679!2d37.238216!1m5!1m1!1s0xd1aba141eee3e41:0x2ea8ba2a662ad2ce!2m2!1d-8.0286393!2d37.2132771!1m5!1m1!1s0xd1aba00c08dae8d:0x806bf24c14d5df00!2m2!1d-8.042223!2d37.1964855!1m5!1m1!1s0xd1aba08e117e7fd:0xc2b5c91eb8eb6e06!2m2!1d-8.0333736!2d37.1997867!1m5!1m1!1s0xd1aba7544f7d735:0x185dfbb78d940a07!2m2!1d-8.0237974!2d37.1971667!1m5!1m1!1s0xd1ab0dd1f2567cb:0x956f25f2cf8e6cf0!2m2!1d-8.0273072!2d37.1625789!1m5!1m1!1s0xd1ab129dd483491:0xa71b2e1e69055e63!2m2!1d-8.020216!2d37.1379187!3e0](https://www.google.pt/maps/dir/Assumadas,+Alte/Assumadas,+Azinhal,+Alte/Monte+Ruivo,+Alte/Sobradinho,+Alte/Cortinhola,+Loul%C3%A9/37.2688525,-8.0875689/Freixo+Seco,+Loul%C3%A9/R.+de+Alcaria/8100-202+Salir/Corte+Neto,+Loul%C3%A9/Funchais,+Loul%C3%A9/Estr.+das+Vendas+Novas,+Loul%C3%A9/Andrezes,+Loul%C3%A9/)



Plano de Transportes Escolares 2019/2020

Plano de Transportes Escolares 2019/2020

	Funchais	2	3	6	40,00 €		3	3	120,00 €
	Vendas Novas da Tôr	2	2	4	40,00 €	2	4	6	240,00 €
	Andrezes	2	1	1	40,00 €	1		1	40,00 €
	Ponte da Tôr	2	4	8	40,00 €	1	7	8	320,00 €
	Cruz da Assumada	2	4	8	40,00 €				- €
TOTAL LOULÉ			30,5	61		11	74	85	5 766,50 €
5	Pena	7	22	44	83,00 €		3	3	249,00 €
TOTAL LOULÉ			22	44			3	3	249,00 €
6	Nave do Barão	6	12	24	72,50 €		4	4	290,00 €
TOTAL LOULÉ			12	24			4	4	290,00 €
7	Ribeira de Algibre	4	4,5	9	50,50 €	5	4	9	454,50 €
	Momprolé	2	5	10	40,00 €				- €
TOTAL LOULÉ			9,5	19		5	4	9	454,50 €
8	Charneca do Monte Seco	4	1,6	3	50,50 €	3	2	5	252,50 €
	Monte Seco	4	3	6	50,50 €	10	2	12	606,00 €
	Vale da Boa Hora	4	1	2	50,50 €	2	3	5	252,50 €
	Parragil	4	1,5	3	50,50 €	21	14	35	1 767,50 €
	Alagoa	4	1	2	50,50 €	3	1	4	202,00 €
	Varjota	4	0,5	1	50,50 €	4	4	8	404,00 €
	Soalheira	2	0,5	1	40,00 €	8	6	14	560,00 €
	Palmeiral	2	7	14	40,00 €	3	5	8	320,00 €
TOTAL LOULÉ			14,5	29		54	37	91	4 364,50 €
9	Aroal	7	2	4	83,00 €				- €
	Poço Telheiro	5	8	16	62,50 €				- €
	Vale Silves	5	1,5	3	62,50 €	3		3	187,50 €
	Alfontes	5	1,5	3	62,50 €	1	6	7	437,50 €
	São Faustino	4	1,7	3	50,50 €		2	2	101,00 €
	Picota	4	1	2	50,50 €	3	1	4	202,00 €
	Gilvrazino	4	1,5	3	50,50 €	3		3	151,50 €
	Zambujeirão	2	4,5	9	40,00 €	3	4	7	280,00 €
	Momprolé	1	4,5	9	28,00 €	14	3	17	476,00 €
TOTAL LOULÉ			26,2	52,4		27	16	43	1 835,50 €
10	Patã de Cima	6	5	10	72,50 €	2	11	13	942,50 €
	Poço de Boliqueime	6	5,5	11	72,50 €		8	8	580,00 €
	Consequinte	4	1	2	50,50 €	8	11	19	959,50 €
	Vale Judeu	4	9	18	50,50 €	11	23	34	1 717,00 €

<https://www.google.pt/maps/dir/Pena,+Loul%C3%A9/Loul%C3%A9/@37.1820357,-8.1444789,12z/am=t/data=!4m13!4m12!1m5!1m1!1s0xd1ab8fd66ee8345:0xa00ebc04f8054c0!2m2!1d-8.0905188!2d37.2435266!1m5!1m1!1s0xd1ab129dd483491:0xa71b2e1e69055e63!2m2!1d-8.020216!2d37.1379187>

<https://www.google.pt/maps/dir/Nave+do+Bar%C3%A3o,+Loul%C3%A9/Loul%C3%A9/@37.180277,-8.0819057,13z/data=!3m1!4b1!4m13!4m12!1m5!1m1!1s0xd1ab9bc514b7511:0x2600ebbed20f2511!2m2!1d-8.0734927!2d37.2213558!1m5!1m1!1s0xd1ab129dd483491:0xa71b2e1e69055e63!2m2!1d-8.020216!2d37.1379187>

<https://www.google.pt/maps/dir/Ribeira+de+Algibre,+Loul%C3%A9/37.1447931,-8.0716204/Loul%C3%A9/@37.1490582,-8.0749506,1280m/data=!3m1!1e3!4m15!4m14!1m5!1m1!1s0xd1ab77963e2fbd1:0x3c16598008c05b6c!2m2!1d-8.0850049!2d37.1851726!1m0!1m5!1m1!1s0xd1ab129dd483491:0xa71b2e1e69055e63!2m2!1d-8.020216!2d37.1379187!3e0>

<https://www.google.pt/maps/dir/Charneca+do+Monte+Seco,+Loul%C3%A9/Monte+Seco,+Loul%C3%A9/Vale+da+Boa+Hora,+Loul%C3%A9/Parragil,+Loul%C3%A9/37.1594329,-8.0938966/37.1593002,-8.0905723/37.159337,-8.081618/Soalheira,+Loul%C3%A9/Palmeiral,+Loul%C3%A9/Loul%C3%A9/@37.1584475,-8.0896985,5897m/data=!3m1!1e3!4m47!4m46!1m5!1m1!1s0xd1ab7970ef8db17:0x2c8424c7bc6f0987!2m2!1d-8.1029438!2d37.1728015!1m5!1m1!1s0xd1ab79d3aae4b27:0x6b20ee5b9c28fda!2m2!1d-8.0921892!2d37.1803298!1m5!1m1!1s0xd1ab7a6a7b936dd:0xa52924aca765d726!2m2!1d-8.0955243!2d37.1640716!1m5!1m1!1s0xd1ab7a598727b0b:0x976eafd4709aaa37!2m2!1d-8.0977776!2d37.1606484!1m0!1m0!1m0!1m5!1m1!1s0xd1ab704fa8fa33b:0x297fcc0c920278c5!2m2!1d-8.0814405!2d37.1571953!1m5!1m1!1s0xd1ab71c0b677c2f:0xfc78e4f6eb32b089!2m2!1d-8.0750784!2d37.1552829!1m5!1m1!1s0xd1ab129dd483491:0xa71b2e1e69055e63!2m2!1d-8.020216!2d37.1379187!3e0>

<https://www.google.pt/maps/dir/Aroal,+Boliqeime/37.1518153,-8.1449327/Vale+de+Silves,+Boliqeime/Alfontes,+Boliqeime/S%C3%A3o+Faustino,+Boliqeime/Picota,+Loul%C3%A9/Gilvrazino,+Loul%C3%A9/Artipraia+Artesanato+e+Artigos+de+Praia,+Zambujeir%C3%A3o,+Loul%C3%A9,+Faro/Lagoa+de+Momprol%C3%A9,+Loul%C3%A9/37.1414522,-8.0213893/@37.154365,-8.1457948,9074m/data=!3m1!1e3!4m52!4m51!1m5!1m1!1s0xd1ac853a04fa93d:0x7b8fcc79c8fa5a7a!2m2!1d-8.1706143!2d37.1464938!1m0!1m5!1m1!1s0xd1ac825aff7f01:0x9cffbbc413d4ed9c!2m2!1d-8.1413776!2d37.1583596!1m5!1m1!1s0xd1ac8278ed7fc5d:0xb9884f48850e6872!2m2!1d-8.134238!2d37.1586831!1m5!1m1!1s0xd1ab7c66ce953e9:0x8777eafe50415a0d!2m2!1d-8.1165565!2d37.1595031!1m5!1m1!1s0xd1ab7b7e96f2623:0x9898df241b2e7b81!2m2!1d-8.1110402!2d37.1573431!1m5!1m1!1s0xd1ab7af9b2861a5:0xa4a8f46dfeeb67d18!2m2!1d-8.098864!2d37.15858!1m5!1m1!1s0xd1ab115e0bececd:0x56b9d0259398030!2m2!1d-8.0894994!2d37.1505907!1m5!1m1!1s0xd1ab6e1c1803299:0xf22368cb0cd7e911!2m2!1d-8.072268!2d37.1494452!1m0!3e0>

<https://www.google.pt/maps/dir/Pat%C3%A3+de+Cima,+Albufeira/Po%C3%A7o+de+Boliqeime,+Boliqeime/Carlos+Branco+-+Inova%C3%A7%C3%A3o+em+INOX,+Estrada+Nacional+125,+Sitio+do+Consequinte,+8100-333+Loul%C3%A9/37.1109843,-8.1004739/Caf%C3%A9+Varzea+da+M%C3%A3o,+Loul%C3%A9/37.1414468,-8.021392/@37.1267435,-8.0675491,14103m/data=!3m1!1e3!4m33!4m32!1m5!1m1!1s0xd1ac9147b0cc713:0x2600ebbed3cca112!2m2!1d-8.1971511!2d37.1259693!1m5!1m1!1s0xd1ac9c3e4342af3:0xa00ebc04f805800!2m2!1d-8.148516!2d37.1281673!1m5!1m1!1s0xd1ab60d3f9e9c89:0x6893d5be1b56d8e5!2m2!1d-8.112931!2d37.114293!1m0!1m10!1m1!1s0xd1ab6805ff8a261:0xf5899fc846f97b7!2m2!1d-8.088783!2d37.1093795!3m4!1m2!1d-8.028209!2d37.1382432!3s0xd1ab13caebce51:0x693230bd630c6469!1m0!3e0>



Plano de Transportes Escolares 2019/2020

	Várzea da Mão	4	8	16	50,50 €	2	18	20	1 010,00 €
TOTAL	LOULÉ		28,5	57		23	71	94	5 209,00 €
	Boliqueime	6	1	2	72,50 €	5	52	57	4 132,50 €
	Maritenda	5	1	2	62,50 €	2	19	21	1 312,50 €
	Benfarras	4	10	20	50,50 €	1	11	12	606,00 €
TOTAL	LOULÉ		12	24		8	82	90	6 051,00 €
	Quarteira	4	6	12	50,50 €	21	44	65	3 282,50 €
	Quatro Estradas	2	2	4	40,00 €	20	27	47	1 880,00 €
	Estação	1	2	4	28,00 €	12	13	25	700,00 €
	Franqueada	1	2	4	28,00 €	13	6	19	532,00 €
	Campina de Baixo	1	2	4	28,00 €	13	1	14	392,00 €
TOTAL	LOULÉ		14	28		79	91	170	6 786,50 €
	Fonte de Apra	2	7	14	40,00 €	1	1	2	80,00 €
TOTAL	LOULÉ		7	14		1	1	2	80,00 €
	Goldra	1	6	12	28,00 €	4		4	112,00 €
TOTAL	LOULÉ		6	12		4		4	112
	Almancil	4	1	2	50,50 €	14	143	157	7 928,50 €
	Vale Formoso	2	2	4	40,00 €	2	17	19	760,00 €
	Areeiro	1	4	8	28,00 €	3	10	13	364,00 €
TOTAL	LOULÉ		7	14		19	170	189	9 052,50 €
	S. João da Venda	2	2	4	40,00 €	10	8	18	720,00 €
	Almancil - Nexe	2	1	2	40,00 €	11	19	30	1 200,00 €
	Alfarrobeira	1	3	6	28,00 €		8	8	224,00 €
	Goncinha	1	2	4	28,00 €	4	10	14	392,00 €
TOTAL	LOULÉ		8	16		25	45	70	2 536,00 €
	Escanchinas	4	6	12	50,50 €		3	3	151,50 €
	Vale de Éguas	2	1	2	40,00 €		3	3	120,00 €
	Poço da Amoreira	2	5	10	40,00 €	6	2	8	320,00 €
TOTAL	LOULÉ		12	24		6	8	14	591,50 €
	Vale do Lobo	5	13	26	62,50 €	1	2	3	187,50 €
TOTAL	LOULÉ		13	26		1	2	3	187,50 €

Plano de Transportes Escolares 2019/2020

	https://www.google.pt/maps/dir/Boliqueime/37.1215881,-8.1434797/37.1165275,-8.1208137/37.1414468,-8.021392/@37.1285888,-8.1140114,11858m/data=!3m1!1e3!4m46!4m45!1m5!1m1!1s0xd1ac9b77e4ccf37:0x6f1669b4fafc72b6!2m2!1d-8.1505904!2d37.1288256!1m0!1m35!3m4!1m2!1d-8.12988!2d37.1176327!3s0xd1ab61c66c57731:0xb1eda098423d219b!3m4!1m2!1d-8.088211!2d37.1089711!3s0xd1ab6805bb2ec1b:0xa1a474bed1c124744!3m4!1m2!1d-8.0538322!2d37.1034864!3s0xd1ab40470cbebeb:0x293466709c635546!3m4!1m2!1d-8.0499544!2d37.1089828!3s0xd1ab40195acba5:0xb335a9f2ed2f4c07!3m4!1m2!1d-8.0446085!2d37.1398284!3s0xd1ab1327f0dcef9:0xf8ef2189fbafbf59!3m4!1m2!1d-8.0418288!2d37.1447741!3s0xd1ab12f0125411:0xa477ff4f1f35d0ba7!3m4!1m2!1d-8.0286659!2d37.1450527!3s0xd1ab12484151d2f:0xe4c6b00b19c8033d!1m0!3e0
	https://www.google.pt/maps/dir/Quarteira/Quatro+Estradas,+Loul%C3%A9/37.1026316,-8.0578111/37.1095809,-8.0496768/37.123738,-8.0445631/37.1414468,-8.021392/@37.1327861,-8.0394578,1510m/data=!3m1!1e3!4m18!4m17!1m5!1m1!1s0xd1ab5a5711a9d9d:0xc500a296506c0b8!1m2!1d-8.1020277!2d37.0716141!1m5!1m1!1s0xd1ab41942b12f35:0xc90cf39f8c15274!2m2!1d-8.0635989!2d37.1018376!1m0!1m0!1m0!1m0!3e0
	https://www.google.pt/maps/dir/Fonte+de+Apra,+Loul%C3%A9/37.1414468,-8.021392/@37.1374818,-8.0086178,7137m/data=!3m2!1e3!4b1!4m9!4m8!1m5!1m1!1s0xd1ab1d7f1e6781b:0x2b79f3ff52989b8a!2m2!1d-7.9602439!2d37.1480294!1m0!3e0
	https://www.google.pt/maps/dir/37.1298427,-7.9932272/37.1414468,-8.021392/@37.1329929,-8.0127615,2814m/data=!3m1!1e3!4m2!4m1!3e0
	https://www.google.pt/maps/dir/Almancil/Vale+Formoso,+Loul%C3%A9/Areeiro,+Loul%C3%A9/37.1414468,-8.021392/@37.1149036,-8.0404992,7139m/data=!3m2!1e3!4b1!4m21!4m20!1m5!1m1!1s0xd1ab3949c306c6d:0xa47640b0d2ea8881c!2m2!1d-8.0299451!2d37.0876993!1m5!1m1!1s0xd1ab3dcdeb18e2d:0x7917aeec1a43787!2m2!1d-8.0216828!2d37.1016531!1m5!1m1!1s0xd1ab161c8f673a3:0xdba83205d922a692!2m2!1d-8.0214003!2d37.1124655!1m0!3e0
	https://www.google.pt/maps/dir/S%C3%A3o+Jo%C3%A3o+da+Venda,+Loul%C3%A9/37.0819986,-7.986025/Alfarrobeira,+Loul%C3%A9/Goncinha,+Loul%C3%A9/37.1414468,-8.021392/@37.1121794,-8.0072783,1214m/data=!3m1!1e3!4m22!4m21!1m5!1m1!1s0xd1ab260c7878e71:0xa00ebc04f8058c0!2m2!1d-7.9796172!2d37.0751418!1m0!1m5!1m1!1s0xd1ab17e15ec8f61:0x5fc0927fa9124ce6!2m2!1d-8.0070395!2d37.1133524!1m5!1m1!1s0xd1ab16546e9d319:0xa00ebc04f805740!2m2!1d-8.0137273!2d37.1231954!1m0!3e0
	https://www.google.pt/maps/dir/Escanxinas,+Loul%C3%A9/Vale+de+%C3%89guas,+Loul%C3%A9/37.1085071,-8.0411563/37.1414468,-8.021392/@37.1392158,-8.0534603,6859m/data=!3m1!1e3!4m16!4m15!1m5!1m1!1s0xd1ab476973238ff:0x2600ebbed3cc9dd2!2m2!1d-8.0518904!2d37.0816971!1m5!1m1!1s0xd1ab3f76d91b58d:0xd227845692e0e2c1!2m2!1d-8.0430609!2d37.0980667!1m0!1m0!3e0
	https://www.google.pt/maps/dir/Vale+Do+Lobo+Resort,+Vale+do+Lobo,+Algarve,+8135-864/37.1414468,-8.021392/@37.100751,-8.0723527,14280m/data=!3m2!1e3!4b1!4m9!4m8!1m5!1m1!1s0xd1ab35de44285a5:0xbc388f4c67b4d09d!2m2!1d-8.0586326!2d37.0593757!1m0!3e0



Plano de Transportes Escolares 2019/2020

Plano de Transportes Escolares 2019/2020

19	Estoi	7	24	48	83,00 €				- €
TOTAL	LOULÉ		24	48					
20	Esteval	2	9	18	40,00 €	5	5	10	400,00 €
TOTAL	LOULÉ		9	18		5	5	10	400,00 €
21	Santa Margarida	10	2,5	5	110,20 €		1	1	110,20 €
	Alte	9	5,3	10,6	101,30 €	2	16	18	1 823,40 €
	Benafim	8	9,4	18,8	93,50 €	1	18	19	1 776,50 €
	Salir	5	7,8	15,6	62,50 €				
	Tôr	2	10,2	20,4	40,00 €	4	11	15	600,00 €
TOTAL	LOULE		35,2	70,4		7	46	53	4 310,10 €
22	Patã de Cima	6	4,5	9	72,50 €				- €
	Boliqueime	5	1	2	62,50 €		9	9	562,50 €
	Maritenda	5	3	6	62,50 €	1	4	5	312,50 €
	Benfarras	4	3	6	50,50 €		4	4	202,00 €
	Monte Poço	4	3	6	50,50 €				- €
	Consequinte	4	2	4	50,50 €				- €
	Vale Judeu	4	1	2	50,50 €				- €
	Várzea da Mão	2	6	12	40,00 €				- €
TOTAL	QUARTEIRA		23,5	47		1	17	18	1 077,00 €
23	Ponte Barão	4	2	4	50,50 €	4	7	11	555,50 €
	Estalagem da Cegonha	4	3	6	50,50 €	3	9	12	606,00 €
	Aldeia do Golf	2	4	8	40,00 €	11	13	24	960,00 €
	Parque das Amendoeiras	2	2,2	5	40,00 €				- €
	Aldeia do Mar	1	2	4	28,00 €	2	6	8	224,00 €
	Marina de Vilamoura	1	2	4	28,00 €	5	11	16	448,00 €
TOTAL	QUARTEIRA		15,2	22		25	46	71	2 793,50 €
24	Salir	8	9	18	93,50 €				- €
	Aldeia da Tôr	6	8	16	72,50 €				- €
	Loulé	4	2	4	50,50 €	21	26	47	2 373,50 €
	Franqueada	4	2	4	50,50 €	3	2	5	252,50 €
	Quatro Estradas	2	2	4	40,00 €	22	11	33	1 320,00 €
	Baceladas	2	2	4	40,00 €				- €
	Duas Sentinelas	2	2	4	40,00 €				- €
	Semino	2	2	4	40,00 €				- €

<https://www.google.pt/maps/dir/Estoi,+Est%C3%B3i/37.1414468,-8.021392/@37.1102392,-8.0005829,11995m/data=!3m1!1e3!4m10!4m9!1m5!1m1!1s0xd1aac41eed2bf51:0xd78cd73f29632e2b!2m2!1d-7.8948846!2d37.0942615!1m0!3e0!5i2>

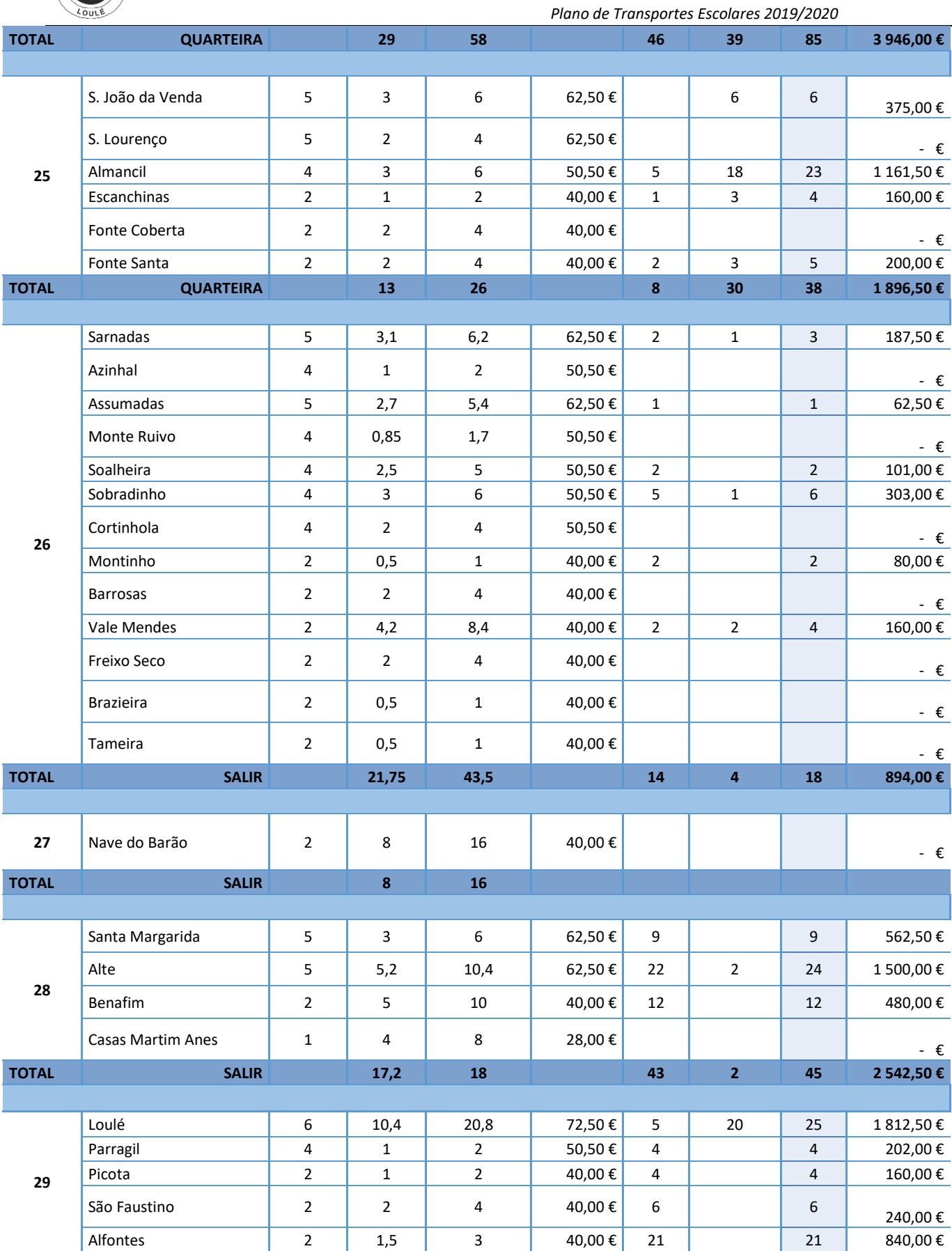
<https://www.google.pt/maps/dir/Esteval,+Loul%C3%A9/37.1414468,-8.021392/@37.1109655,-8.0225485,7132m/data=!3m1!1e3!4m9!4m8!1m5!1m1!1s0xd1ab24f7c42b701:0xd3d6057190f023!2m2!1d-7.9922369!2d37.0844271!1m0!3e0>

<https://www.google.pt/maps/dir/Santa+Margarida,+Alte/Alte/37.2332635,-8.1212327/Salir/37.1910856,-8.0255949/37.1414468,-8.021392/@37.2064782,-8.0912064,24859m/data=!3m1!1e3!4m23!4m22!1m5!1m1!1s0xd1ac6e870fa1c2b:0x43207d84f2b278fe!2m2!1d-8.1889853!2d37.2469633!1m5!1m1!1s0xd1ac70260ee5793:0xe6278e2a27fdc250!2m2!1d-8.1761673!2d37.2360554!1m0!1m5!1m1!1s0xd1abbd5b3b2e4a5:0xd23326c224de4384!2m2!1d-8.0440131!2d37.2410183!1m0!1m0!3e0>

<https://www.google.pt/maps/dir/Pat%C3%A3+de+Cima,+Albufeira/Boliqueime/37.1227272,-8.144584/37.1167495,-8.1226006/37.1153193,-8.1167811/Loul%C3%A9+Portas+-+Portas+Autom%C3%A1ticas,+Lda,+Estrada+Nacional+125+Consequinte,+8125-019/37.1100234,-8.0956178/Caf%C3%A9+Varzea+da+M%C3%A3o,+Loul%C3%A9/37.0678342,-8.100463/@37.1084843,-8.1463247,8383m/data=!3m1!1e3!4m36!4m35!1m5!1m1!1s0xd1ac9147b0cc713:0x2600ebbed3cca112!2m2!1d-8.1971511!2d37.1259693!1m5!1m1!1s0xd1ac9b77e4ccf37:0x6f1669b4fafc72b6!2m2!1d-8.1505904!2d37.1288256!1m0!1m0!1m0!1m5!1m1!1s0xd1ab5a686abd255:0x3b8edd8710e347f1!2m2!1d-8.1061079!2d37.1120066!1m0!1m10!1m1!1s0xd1ab6805ff8a261:0xf5899fc846f97b!2m2!1d-8.088783!2d37.1093795!3m4!1m2!1d-8.0608773!2d37.1002383!3s0xd1ab41a4de31851:0xa9b7ffc4a365c447!1m0!3e0>

<https://www.google.pt/maps/dir/Artesanato+da+Ponte+Bar%C3%A3o,+Boliqueime/Estalagem+da+Cegonha,+Quarteira/Aldeia+do+Golfo,+Quarteira/37.090265,-8.1245085/37.0823851,-8.1177455/37.0678342,-8.100463/@37.0791955,-8.1254383,2532m/data=!3m1!1e3!4m33!4m32!1m5!1m1!1s0xd1ac98ebe74ca67:0x79bfb0ea73c807a3!2m2!1d-8.1622105!2d37.1082485!1m5!1m1!1s0xd1ab594bde53fcf:0xd3704ec4f6c56eda!2m2!1d-8.1504714!2d37.1128856!1m10!1m1!1s0xd1ab5e285717609:0xb6732aaef1d06c7!2m2!1d-8.1207462!2d37.1039204!3m4!1m2!1d-8.1207757!2d37.1013206!3s0xd1ab5e24efa1e13:0x143a29c66f9a3e0d!1m0!1m5!3m4!1m2!1d-8.1165863!2d37.074382!3s0xd1ab597376d17ef:0xd879caddbf231e25a!1m0!3e0>

<https://www.google.pt/maps/dir/Salir/37.1975377,-8.0247512/37.1417696,-8.0245737/37.1097396,-8.0496038/37.1006736,-8.0605694/37.1076784,-8.0827951/37.0936296,-8.0705634/37.0879844,-8.0784292/37.0678342,-8.100463/@37.1382644,-8.1792714,27720m/data=!3m1!1e3!4m21!4m20!1m5!1m1!1s0xd1abbd5b3b2e4a5:0xd23326c224de4384!2m2!1d-8.0440131!2d37.2410183!1m0!1m5!3m4!1m2!1d-8.0301503!2d37.1392664!3s0xd1ab13b87ed736d:0x84ed55a5127aa008!1m0!1m0!1m0!1m0!1m0!1m0!3e0>



https://www.google.pt/maps/dir/Somadras,+Alte/37.2873513,-8.1564685/37.2871251,-8.1764724/37.2885056,-8.1469745/Soalheira,+Alte/37.2820729,-8.1261295/37.2793274,-8.1086056/37.2793274,-8.1086056/37.27979116,-8.1043683/Barrosas,+EM503+154Z/Freixo+Sedo,+Loul+C3/A9/37.2585909,-8.0811523/8100-204+Tameira/37.2400732,-8.0450724/@37.2058145,-8.0885603,47068m/data=!3m1!1s3!4m1!1s4!1m1!1s0xd1ac174ca384103d77:0xd16c4772ecc2cf6f!2m2!1d-8.1537546!2d37.2684469!1m0!1m0!1m0!1m5!1m1!1s0xd1ac0a44786554b:0x12928fbacc09ad1!2m2!1d-8.1406942!2d37.2875133!1m0!1m0!1m0!1m5!1m1!1s0xd1ab8d2e05055db:0xea6c2d787247c142!2m2!1d-8.1000997!2d37.2757457!1m5!1m1!1s0xd1ab95a3ece7573:0xb885548474b30b99!2m2!1d-8.0531189!2d37.2671623!1m0!1m1!1s0xd1ab92855cec70f:0x968d8c3e6e2cf053!2m2!1d-8.0875882!2d37.2688317!1m0!3e0

https://www.google.pt/maps/dir/Santa+Margarida,+Alte/Alte/Benafim/Casas+Martins+Anes,+Loul%C3%A9/37.2400732,-8.0450724/@37.2377328,-8.151921,14254m/data=!3m2!1e3!4b1!4m2!7!4m2!6!1m5!1m1!1s0xd1ac6e870fa1c2b:0x43207d84f2b278fe!2m2!1d-8.1889853!2d37.2469653!1m5!1m1!1s0xd1ac70260ee5793:0xe6278e2a27fdc250!2m2!1d-8.1761673!2d37.2360554!1m5!1m1!1s0xd1ab888aad980c3:0x54663f8a0dd7fa2!2m2!1d-8.122783!2d37.237398!1m5!1m1!1s0xd1ab905905a34e7:0xb39cfc6098317187!2m2!1d-8.0800846!2d37.2422567!1m0!3e0

https://www.google.pt/maps/dir/Loul%C3%A9/Parragil,+Loul%C3%A9/Picota,+Loul%C3%A9/S%C3%A3o+Faustino,+Boliqeime/Alfontes,+Boliqeime/37.1467243,-8.1467794/37.1523774,-8.1452193/Malh%C3%A3o,+Albufeira/@37.1224771,-8.1616682,23560m/data=!3m1!1e3!4m50!4m49!1m5!1m1!1s0xd1ab129dd483491:0xa71be166905e63!2m2!1d-8.020216!2d37.1379187!1m5!1m1!1s0xd1ab7a598727b0b:0x976eafd4709aaa37!2m2!1d-8.0977776!2d37.1606484!1m5!1m1!1s0xd1ab7b7e96f2623:0x898df241b2e7b81!2m2!1d-8.1110402!2d37.1573431!1m5!1m1!1s0xd1ab7c66ce953e9:0x8779eafe50415a0d!2m2!1d-8.1165565!2d37.1595031!1m5!1m1!1s0xd1ac8278ed7fc5d:0xb98844f8850e6872!2m2!1d-8.1342381!2d37.1586831!1m0!1m10!3m4!1m2!1d-



Plano de Transportes Escolares 2019/2020

	Vale Silves	2	1	2	40,00 €				- €
	Poço Telheiro	2	1	2	40,00 €	6	1	7	280,00 €
	Malhão	2	3	6	40,00 €				- €
	Carvalhais	2	3	6	40,00 €				- €
	Cabeça de Águia	2	3	6	40,00 €				- €
	TOTAL	BOLIQUEIME	16,5	33		46	21	67	3 534,50 €
30	Baceladas	2	1	2	40,00 €	1		1	40,00 €
	Várzea da Mão	2	1	2	40,00 €	8		8	320,00 €
	Vale de Éguas	4	3,3	6,6	50,50 €				- €
	Quatro Estradas	4	2,1	4,2	50,50 €	11		11	555,50 €
	Vale Judeu	2	1	2	40,00 €	31		31	1 240,00 €
	Monte Poço	2	1	2	40,00 €				- €
	Consequinte	1	0,5	1	28,00 €				- €
	Benfarras	1	1	2	28,00 €	18		18	504,00 €
	Maritenda	1	0,9	1,8	28,00 €	10		10	280,00 €
TOTAL	BOLIQUEIME	11,8	11			79		79	2 939,50 €
31	Aroal	2	2	4	40,00 €				- €
	Malhão	2	1,6	3,2	40,00 €				- €
	Marques Mendes	2	1,6	3,2	40,00 €				- €
	Malhadais	2	5	10	40,00 €				- €
TOTAL	BOLIQUEIME	10,2	20,4						
32	Franqueada	4	12	24	50,50 €	1		1	50,50 €
TOTAL	BOLIQUEIME	12	24			1		1	50,50 €
33	Patã de Cima	2	5	10	40,00 €	16		16	640,00 €
TOTAL	BOLIQUEIME	2	5	10		16		16	640,00 €
34	Faro	5	7,4	14,8	62,50 €				- €
	Vale da Venda	2	1,8	3,6	40,00 €	5		5	200,00 €
	São João da Venda	2	1	2	40,00 €	20		20	800,00 €
	Torre	2	0,5	1	40,00 €	2		2	80,00 €
	Covata	2	1	2	40,00 €				- €
	Troto	2	2	4	40,00 €	10		10	400,00 €
	São Lourenço	2	2	4	40,00 €	14		14	560,00 €
TOTAL	ALMANCIL	15,7	31,4			51		51	2 040,00 €

Plano de Transportes Escolares 2019/2020

8.155408!2d37.1286011!3s0xd1ac9c0cbfa225f:0x851a4ac1e1380733!3m4!1m2!1d-8.1626202!2d37.1410794!3s0xd1ac9b2f999240d:0xd6277ca2cd28905b!1m5!1m1!1s0xd1ac8f9af4175a9:0x99bac34399de6456!2m2!1d-8.1809109!2d37.1513769!3e0
https://www.google.pt/maps/dir/37.0971968,-8.0445536/37.1144903,-8.1141853/37.1180661,-8.1080104/37.1010948,-8.0638733/37.1287583,-8.1505003/@37.0828504,-8.1106887,23572m/data=!3m1!1e3!4m17!4m16!1m5!3m4!1m2!1d-8.1037671!2d37.1203!3s0xd1ab66f1f8cc21d:0x578c08bcb41010e2!1m0!1m0!1m5!3m4!1m2!1d-8.0941958!2d37.1176627!3s0xd1ab663478b2051:0xc3ec73626f274a71!1m0!3e0
https://www.google.pt/maps/dir/Malh%C3%A3o,+Albufeira/37.1458301,-8.1714238/37.1350759,-8.1596272/37.1368244,-8.1616946/Boliqueime/@37.1402729,-8.1671515,4950m/data=!3m1!1e3!4m17!4m16!1m5!1m1!1s0xd1ac8f9af4175a9:0x99bac34399de6456!2m2!1d-8.1809109!2d37.1513769!1m0!1m0!1m5!1m1!1s0xd1ac9b77e4ccf37:0x6f1669b4fafc72b6!2m2!1d-8.1505904!2d37.1288256!3e0
https://www.google.pt/maps/dir/37.1095809,-8.0496768/Boliqueime/@37.1302053,-8.1517544,889m/data=!3m1!1e3!4m9!4m8!1m0!1m5!1m1!1s0xd1ac9b77e4ccf37:0x6f1669b4fafc72b6!2m2!1d-8.1505904!2d37.1288256!3e0
https://www.google.pt/maps/dir/37.1235554,-8.1980295/Boliqueime/@37.1250292,-8.1831151,3569m/data=!3m1!1e3!4m9!4m8!1m0!1m5!1m1!1s0xd1ac9b77e4ccf37:0x6f1669b4fafc72b6!2m2!1d-8.1505904!2d37.1288256!3e0
https://www.google.pt/maps/dir/37.0176429,-7.9382808/Vale+da+Venda,+Faro/S%C3%A3o+Jo%C3%A3o+da+Venda,+Loul%C3%A9/37.0784125,-7.9911548/37.0794026,-7.9941172/37.0804959,-8.0006297/37.0819337,-8.0103625/37.0843944,-8.0342762/@37.0181432,-7.9425566,1823m/data=!3m1!1e3!4m20!4m19!1m0!1m5!1m1!1s0xd1ab2897dbef49:0xa00ebc04f805890!2m2!1d-7.9745061!2d37.0673596!1m5!1m1!1s0xd1ab260c7878e71:0xa00ebc04f8058c0!2m2!1d-7.9796172!2d37.0751418!1m0!1m0!1m0!1m0!1m0!3e0



Plano de Transportes Escolares 2019/2020

35	Goncinha	2	1,7	3,4	40,00 €	5		5	200,00 €
	Areeiro	2	2	4	40,00 €	10		10	400,00 €
	Vale Formoso	2	1,3	2,6	40,00 €	15		15	600,00 €
	Sítio dos Quartos	2	0,9	1,8	40,00 €				- €
	Poço da Amoreira	1	0,8	1,6	28,00 €				- €
	Vale D'Éguas	1	3	6	28,00 €	28		28	784,00 €
TOTAL	ALMANCIL		9,7	19,4		58		58	1 984,00 €
36	Franqueada	1	2,2	4,4	28,00 €				- €
	Quatro Estradas	1	3	6	28,00 €				- €
TOTAL	ALMANCIL		5,2	10,4					
37	Quarteira	4	2,6	5,2	50,50 €	2		2	101,00 €
	Fonte Santa	2	4,2	8,4	40,00 €	2		2	80,00 €
	Escanchinas	1	2	4	28,00 €	4		4	112,00 €
TOTAL	ALMANCIL		8,8	17,6		8		8	293,00 €
38	Ameixial	16	53	106	132,40 €		1	1	132,40 €
TOTAL	FARO		53	106			1	1	132,40 €
39	Benafim	12	43	86	119,75 €		1	1	119,75 €
TOTAL	FARO		43	86			1	1	119,75 €
40	Almancil	5	15	30	62,50 €		25	25	1 562,50 €
TOTAL	FARO		15	30			25	25	1 562,50 €
41	Loulé	5	19	32	62,50 €		36	36	2 250,00 €
TOTAL	FARO		19	38			36	36	2 250,00 €
42	Quarteira	7	22	44	83,00 €		32	32	2 656,00 €
TOTAL	FARO		22	44			32	32	2 656,00 €
43	Boliqueime	9	30	60	101,30 €		3	3	303,90 €
TOTAL	FARO		30	60			3	3	303,90 €
44	Goncinha	5	14	28	62,50 €				- €
TOTAL	FARO		14	28					
45	São João da Venda	2	8	16	40,00 €		1	1	40,00 €
TOTAL	FARO		8	16			1	1	40,00 €

Plano de Transportes Escolares 2019/2020

<https://www.google.pt/maps/dir/37.1229911,-8.0152/Areeiro,+Loul%C3%A9/Vale+Formoso,+Loul%C3%A9/Sitio+dos+Quartios/Po%C3%A7o+da+Amoreira,+Loul%C3%A9/Vale+de+%C3%89guas,+Loul%C3%A9/37.0843944,-8.0342762/@37.1132472,-8.0470567,8592m/data=!3m1!1e3!4m3!1m0!1m5!1m1!1s0xd1ab161c8f673a3:0xdba83205d922a692!2m2!1d-8.0214003!2d37.1124655!1m5!1m1!1s0xd1ab3dcdeb18e2d:0x7917aeec1a43787!2m2!1d-8.0216828!2d37.1016531!1m5!1m1!1s0xd1ab3fda44d4b5d:0x842a472de6f3f93b!2m2!1d-8.0388806!2d37.108133!1m5!1m1!1s0xd1ab3f9705a7f61:0xa8ef9dc200443dfc!2m2!1d-8.0342512!2d37.1098145!1m5!1m1!1s0xd1ab3f76d91b58d:0xd227845692e0e2c!2m2!1d-8.0430609!2d37.0980667!1m0!3e0>

<https://www.google.pt/maps/dir/37.1095809,-8.0496768/37.1009341,-8.0630175/37.0843944,-8.0342762/@37.0974338,-8.0561778,3570m/data=!3m1!1e3!4m2!4m1!3e0>

<https://www.google.pt/maps/dir/37.0676601,-8.1000342/37.0770716,-8.0605337/37.0812009,-8.0515081/37.0843944,-8.0342762/@37.0836268,-8.0418651,1026m/data=!3m1!1e3!4m1!14m10!1m0!1m5!3m4!1m2!1d-8.0409531!2d37.0861865!3s0xd1ab38c804f3021:0x137ac5350659b30!1m0!3e0>

<https://www.google.pt/maps/dir/Ameixial/37.0172828,-7.9374987/@37.2739055,-7.9971205,47960m/data=!3m1!1e3!4m9!4m8!1m5!1m1!1s0xd1abd53965cbd45:0xa33bfdf28a1c74bc!2m2!1d-7.9629289!2d37.3640365!1m0!3e0>

<https://www.google.pt/maps/dir/37.2329723,-8.1213959/37.0172828,-7.9374987/@37.2196259,-8.1174182,4706m/data=!3m1!1e3!4m2!4m1!3e0>

<https://www.google.pt/maps/dir/37.087039,-8.0318595/37.0172828,-7.9374987/@37.0824373,-8.0315459,1456m/data=!3m1!1e3!4m2!4m1!3e0>

<https://www.google.pt/maps/dir/37.1415172,-8.0213575/37.0172828,-7.9374987/@37.1327942,-8.0222941,2115m/data=!3m1!1e3!4m3!4m2!3e0!5i1>

<https://www.google.pt/maps/dir/37.0677739,-8.0995386/37.0172828,-7.9374987/@37.0701996,-8.0944422,1787m/data=!3m1!1e3!4m2!4m1!3e0>

<https://www.google.pt/maps/dir/Boliqueime/37.0172828,-7.9374987/@37.0842777,-8.1141212,28567m/data=!3m2!1e3!4b1!4m11!4m10!1m5!1m1!1s0xd1ac9b77e4ccf37:0x6f1669b4fafc72b6!2m2!1d-8.1505904!2d37.1288256!1m0!2m1!2b1!3e0>

<https://www.google.pt/maps/dir/37.1229105,-8.015131/37.0172828,-7.9374987/@37.1211873,-8.0162161,2237m/data=!3m1!1e3!4m4!4m3!2m1!2b1!3e0>

<https://www.google.pt/maps/dir/S%C3%A3o+Jo%C3%A3o+da+Venda,+Loul%C3%A9/37.0172828,-7.9374987/@37.0472711,-7.9942804,14290m/data=!3m2!1e3!4b1!4m11!4m10!1m5!1m1!1s0xd1ab260c7878e71:0xa00ebc04f8058c0!2m2!1d-7.9796172!2d37.0751418!1m0!2m1!2b1!3e0>



Plano de Transportes Escolares 2019/2020

46	Quatro Estradas	9	24	48	101,30 €			- €
TOTAL	FARO		24	48				
47	Almancil - Nexe	4	9,8	19,6	50,50 €		4	202,00 €
TOTAL	FARO		9,8	19,6			4	202,00 €
48	Salir	8	34,7	69,4	93,50 €		2	187,00 €
TOTAL	FARO		34,7	69,4			2	187,00 €
49	Pombal	7			83,00 €			- €
TOTAL	FARO		25	50				
50	Aldeia do Golfe	8	25	50	93,50 €		1	93,50 €
TOTAL	FARO		25	50			1	93,50 €
51	Loulé	5	16	30	62,50 €			- €
TOTAL	S. BRÁS DE ALPORTEL		16	30				
52	Almancil	10	34	68	110,20 €			- €
TOTAL	ALBUFEIRA		34	68				
53	Almancil	5	7	14	62,50 €			- €
	Loulé	4	9	18	50,50 €		2	101,00 €
	Quarteira	7	12	24	83,00 €			- €
	Boliqueime	9	19	38	101,30 €		1	101,30 €
TOTAL	SANTA BÁRBARA DE NEXE (Pé do Cerro)		47	94			3	202,30 €

Plano de Transportes Escolares 2019/2020

https://www.google.pt/maps/dir/37.1011366,-8.0640763/37.0172828,-7.9374987/@37.0991096,-8.0618633,1496m/data=!3m1!1e3!4m4!4m3!2m1!2b1!3e0								
https://www.google.pt/maps/dir/37.0808427,-7.9851682/37.0172828,-7.9374987/@37.07905,-7.9873255,1064m/data=!3m1!1e3!4m4!4m3!2m1!2b1!3e0								
https://www.google.pt/maps/dir/37.2402315,-8.0454946/37.0172828,-7.9374987/@37.2401575,-8.0457033,704m/data=!3m1!1e3!4m4!4m3!2m1!2b1!3e0								
https://www.google.pt/maps/dir/Pombal,+Loul%C3%A9/37.0172828,-7.9374987/@37.1099624,-8.0469185,28557m/data=!3m2!1e3!4b1!4m11!4m10!1m5!1m1!1s0xd1aba83255b3739:0x179fadac3ae3a6c!2m2!1d-7.9927077!2d37.2017127!1m0!2m1!2b1!3e0								
https://www.google.pt/maps/dir/37.1040701,-8.1223109/37.0172828,-7.9374987/@37.1003664,-8.1161501,1263m/data=!3m1!1e3!4m4!4m3!2m1!2b1!3e0								
https://www.google.pt/maps/dir/37.1418039,-8.021783/Parque+da+Vila,+8150-155+S%C3%A3o+Br%C3%A1s+de+Alportel/@37.1521457,-7.8909792,184m/data=!3m1!1e3!4m11!4m10!1m0!1m5!1m1!1s0xd1aaf12e5ffab09:0x90ee8004882bd8d5!2m2!1d-7.8902965!2d37.1522262!2m1!2b1!3e0								
https://www.google.pt/maps/dir/37.0867509,-8.0305939/Terminal+rodoviario,+Albufeira/@37.0995004,-8.1726014,14280m/data=!3m2!1e3!4b1!4m11!4m10!1m0!1m5!1m1!1s0xd1ace9f0b4930cf:0x8dfb740aceff2a49!2m2!1d-8.2445704!2d37.0988933!2m1!2b1!3e0								
https://www.google.pt/maps/dir/Boliqueime/37.0676861,-8.1001057/37.1414224,-8.0214041/37.0871293,-8.0320816/Santa+B%C3%A1rbara+de+Nexe/@37.1188109,-8.0576391,16042m/data=!3m1!1e3!4m24!4m23!1m5!1m1!1s0xd1ac9b77e4ccf37:0x6f1669b4f4fc72b6!2m2!1d-8.1505904!2d37.1288256!1m5!3m4!1m2!1d-8.095897!2d37.0767028!3s0xd1ab5b181209d1f:0x4598a7314a7839a5!1m0!1m0!1m5!1m1!1s0xd1ab208b0b46799:0x3d0df4b04e265e4e!2m2!1d-7.964123!2d37.1035326!2m1!2b1!3e0								



TRANSPORTES EM CARREIRAS COLETIVAS DE PASSAGEIROS

Ano Letivo 2019/2020

N.º do Circuito	Custo Diário Previsto	Fator de Multiplicação	Custo Total Anual	Quotização Mensal dos Alunos			N.º de Meses	Comparticipação Anual dos Alunos	Comparticipação Anual da Câmara
				Básico	Secundário	Total			
1	2 125,50 €	10	21 255,00 €						21 255,00 €
2	303,00 €	10	3 030,00 €						3 030,00 €
3	707,00 €	10	7 070,00 €						7 070,00 €
4	5 766,50 €	10	57 665,00 €						57 665,00 €
5	249,00 €	10	2 490,00 €						2 490,00 €
6	290,00 €	10	2 900,00 €						2 900,00 €
7	454,50 €	10	4 545,00 €						4 545,00 €
8	4 364,50 €	10	43 645,00 €						43 645,00 €
9	1 835,50 €	10	18 355,00 €						18 355,00 €
10	5 209,00 €	10	52 090,00 €						52 090,00 €
11	6 051,00 €	10	60 510,00 €						60 510,00 €
12	6 786,50 €	10	67 865,00 €						67 865,00 €
13	80,00 €	10	800,00 €						800,00 €
14	112,00 €	10	1 120,00 €						1 120,00 €
15	9 052,50 €	10	90 525,00 €						90 525,00 €
16	2 536,00 €	10	25 360,00 €						25 360,00 €
17	591,50 €	10	5 915,00 €						5 915,00 €
18	187,50 €	10	1 875,00 €						1 875,00 €
19	0,00 €	10	0,00 €						0,00 €
20	400,00 €	10	4 000,00 €						4 000,00 €
21	4 310,10 €	10	43 101,00 €						43 101,00 €
22	1 077,00 €	10	10 770,00 €						10 770,00 €



Plano de Transportes Escolares 2019/2020

Plano de Transportes Escolares 2019/2020

23	2 793,50 €	10	27 935,00 €					27 935,00 €
24	3 946,00 €	10	39 460,00 €					39 460,00 €
25	1 896,50 €	10	18 965,00 €					18 965,00 €
26	894,00 €	10	8 940,00 €					8 940,00 €
27	0,00 €	10	0,00 €					0,00 €
28	2 542,50 €	10	25 425,00 €					25 425,00 €
29	3 534,50 €	10	35 345,00 €					35 345,00 €
30	2 939,50 €	10	29 395,00 €					29 395,00 €
31	0,00 €	10	0,00 €					0,00 €
32	50,50 €	10	505,00 €					505,00 €
33	640,00 €	10	6 400,00 €					6 400,00 €
34	2 040,00 €	10	20 400,00 €					20 400,00 €
35	1 984,00 €	10	19 840,00 €					19 840,00 €
36	0,00 €	10	0,00 €					0,00 €
37	293,00 €	10	2 930,00 €					2 930,00 €
38	132,40 €	10	1 324,00 €					1 324,00 €
39	119,75 €	10	1 197,50 €					1 197,50 €
40	1 562,50 €	10	15 625,00 €					15 625,00 €
41	2 250,00 €	10	22 500,00 €					22 500,00 €
42	2 656,00 €	10	26 560,00 €					26 560,00 €
43	303,90 €	10	3 039,00 €					3 039,00 €
44	0,00 €	10	0,00 €					0,00 €
45	40,00 €	10	400,00 €					400,00 €
46	0,00 €	10	0,00 €					0,00 €
47	202,00 €	10	2 020,00 €					2 020,00 €
48	187,00 €	10	1 870,00 €					1 870,00 €
49	0,00 €	10	0,00 €					0,00 €
50	93,50 €	10	935,00 €					935,00 €
51	0,00 €	10	0,00 €					0,00 €
52	0,00 €	10	0,00 €					0,00 €
53	202,30 €	10	2 023,00 €					2 023,00 €



Plano de Transportes Escolares 2019/2020

Plano de Transportes Escolares 2019/2020

TOTAL			837 919,50 €						837 919,50 €



TRANSPORTES EM COMBOIO REGIONAL - CP									Ano Letivo 2019/2020
Distrito: Faro					Concelho: Loulé				
N.º de Itinerário	Localidades	Código	Distância em km	Tempo de Transporte	Preço Unitário	Número de Alunos a Transportar			CUSTO TOTAL
						Básico	Secundário	Total	
1	Boliqueime		8,58	8	62,70 €		1	1	62,70 €
	Loulé		5,4	4	45,60 €		1	1	45,60 €
	Almancil		12,32	11	38,65 €		1	1	38,65 €
TOTAL	FARO		26,3	23	146,95 €	0	3	3	146,95 €

Georreferenciação
https://www.google.pt/maps/dir/Boliqueime,+Boliqueime/Faro,+Faro/@37.0711603,-8.0926764,16976m/data=!3m1!1e3!4m14!4m13!1m5!1m1!1s0xd1ac9ea6378c069:0xe15c534862924a32!2m2!1d-8.153103!2d37.123068!1m5!1m1!1s0xd0552b9c87f2def:0xd55007a7a43e735!2m2!1d-7.9396483!2d37.0185286!3e3

TRANSPORTES EM COMBOIO REGIONAL - CP									Ano Letivo 2019/2020
N.º do Circuito	Custo Diário Previsto	Fator de Multiplicação	Custo Total Anual	Quotização Mensal dos Alunos			Comparticipação Anual dos Alunos	Comparticipação Anual da Câmara	
				Básico	Secundário	Total			
1	146,95 €	10	1 469,50 €		3	3		1 469,50 €	
TOTAL			1 469,50 €					1 469,50 €	



TRANSPORTES EM CIRCUITOS ESPECIAIS

Ano Letivo 2019/2020

Nº de alunos						Quilómetros						
N.º do Circuito	Localidades	Ensino Pré-Escolar	Ensino Básico		Ensino Secundário	Total	Distância em km	Total de KM manhã	Total de Km tarde	Total de Km	Valor base por Km (€)	Custo do circuito
			1.º ciclo	2.º e 3.º ciclo								
1	Conservatório da Música de Loulé											
	Escola EB 2, 3 São Pedro do Mar, Quarteira			54		54	12,4					
	Conservatório da Música de Loulé						12,4					
Total		0	0	54	0	54	24,8	24,8	24,8	49,6	3,00 €	148,80 €
2	Conservatório da Música de Loulé											
	Escola EB I Professor Doutor Aníbal Cavaco Silva, Boliqueime			64		64	13,3					
	Conservatório da Música de Loulé						13,3					
Total		0	0	64	0	64	26,5	26,5	26,5	53,0	3,00 €	159,00 €
3	Conservatório da Música de Loulé											
	Escola EB 2, 3 D, Dinis, Quarteira			36		36	13,2					
	Conservatório da Música de Loulé						13,2					
Total		0	0	36	0	36	26,4	26,4	26,4	52,8	3,00 €	158,40 €
4	Conservatório da Música de Loulé											
	Escola EB 2, 3 Padre João Coelho Cabanita, Loulé			70		70	3,9					
	Conservatório da Música de Loulé						3,9					
Total		0	0	70	0	70	7,8	7,8	7,8	15,6	3,00 €	46,80 €

Georreferenciação

<https://www.google.pt/maps/dir/Conservat%C3%B3rio+de+M%C3%BAsica+de+Loul%C3%A9+-+Francisco+Rosado,+Rua+Sacadura+Cabral,+Loul%C3%A9/Escola+Secund%C3%A1ria+Dra+Laura+Ayres,+R.+do+Forte+Novo,+8125-214+Quarteira/Conservat%C3%B3rio+de+M%C3%BAsica+de+Loul%C3%A9+-+Francisco+Rosado,+Rua+Sacadura+Cabral,+Loul%C3%A9/@37.1188951,-8.059315,11892m/data=!3m1!1e3!4m2!4m19!1m5!1m1!1s0xd1ab19b133ba15b:0x52c49e935509fde!2m2!1d-8.0236939!2d37.1411887!1m5!1m1!1s0xd1ab5aac824f3fd:0xc802185d80789559!2m2!1d-8.0929937!2d37.0688898!1m5!1m1!1s0xd1ab19b133ba15b:0x52c49e935509fde!2m2!1d-8.0236939!2d37.1411887!3e0>

<https://www.google.pt/maps/dir/Conservat%C3%B3rio+de+M%C3%BAsica+de+Loul%C3%A9+-+Francisco+Rosado,+Rua+Sacadura+Cabral,+Loul%C3%A9/37.130313,-8.1489254/Conservat%C3%B3rio+de+M%C3%BAsica+de+Loul%C3%A9+-+Francisco+Rosado,+Rua+Sacadura+Cabral,+Loul%C3%A9/@37.1302162,-8.1491867,378m/data=!3m1!1e3!4m15!4m14!1m5!1m1!1s0xd1ab19b133ba15b:0x52c49e935509fde!2m2!1d-8.0236939!2d37.1411887!1m0!1m5!1m1!1s0xd1ab19b133ba15b:0x52c49e935509fde!2m2!1d-8.0236939!2d37.1411887!3e0>

<https://www.google.pt/maps/dir/Conservat%C3%B3rio+de+M%C3%BAsica+de+Loul%C3%A9+-+Francisco+Rosado,+Rua+Sacadura+Cabral,+Loul%C3%A9/escola+D.+Dinis,+Quarteira/Conservat%C3%B3rio+de+M%C3%BAsica+de+Loul%C3%A9+-+Francisco+Rosado,+Rua+Sacadura+Cabral,+Loul%C3%A9/@37.0788824,-8.1119736,5056m/data=!3m1!1e3!4m20!4m19!1m5!1m1!1s0xd1ab19b133ba15b:0x52c49e935509fde!2m2!1d-8.0236939!2d37.1411887!1m5!1m1!1s0xd1ab5a57113507f:0x127265132e250701!2m2!1d-8.1088244!2d37.0759412!1m5!1m1!1s0xd1ab19b133ba15b:0x52c49e935509fde!2m2!1d-8.0236939!2d37.1411887!3e0>

<https://www.google.pt/maps/dir/Conservat%C3%B3rio+de+M%C3%BAsica+de+Loul%C3%A9+-+Francisco+Rosado,+Rua+Sacadura+Cabral,+Loul%C3%A9/EB2,3+Padre+Jo%C3%A3o+Coelho+Cabanita,+Rua+Padre+Jo%C3%A3o+Cabanita,+Loul%C3%A9/Conservat%C3%B3rio+de+M%C3%BAsica+de+Loul%C3%A9+-+Francisco+Rosado,+Rua+Sacadura+Cabral,+Loul%C3%A9/@37.136329,-8.0186503,1784m/data=!3m2!1e3!4b1!4m20!4m19!1m5!1m1!1s0xd1ab19b133ba15b:0x52c49e935509fde!2m2!1d-8.0236939!2d37.1411887!1m5!1m1!1s0xd1aba9df437fc63:0xa78fcdcd13b8e95!2m2!1d-8.006053!2d37.1332217!1m5!1m1!1s0xd1ab19b133ba15b:0x52c49e935509fde!2m2!1d-8.0236939!2d37.1411887!3e0>



Plano de Transportes Escolares 2019/2020

5	Conservatório da Música de Loulé											
	Escola EB 2, 3 Dr. António de Sousa Agostinho, Almancil			35		35	10,0					
	Conservatório da Música de Loulé					0	10,0					
Total		0	0	35	0	35	20,0	20,0	20,0	40,0	3,00 €	120,00 €

6	Conservatório da Música de Loulé											
	Escola EB I Professor Sebastião Teixeira, Salir			20		20	13,5					
	Conservatório da Música de Loulé					0	13,5					
Total		0	0	20	0	20	27,0	27,0	27,0	54,0	3,00 €	162,00 €

7	Conservatório da Música de Loulé											
	Rua Dr. João Batista Ramos Faísca, Boliqueime			1		1	14,5					
	Benfarras, Boliqueime			1		1	5,2					
	Conservatório da Música de Loulé						13,5					
Total		0	0	2	0	2	33,2	33,2	33,2	66,4	1,00 €	66,40 €

8	Conservatório da Música de Loulé											
	Rua Nova, Boliqueime			1			13,6					
	Sítio Marcos Mendes, Boliqueime			1		1	1,3					
	Conservatório da Música de Loulé					0	16,6					
Total		0	0	2	0	1	31,5	31,5	31,5	63,0	1,00 €	63,00 €

9	Conservatório da Música de Loulé											
	Alfontes, Boliqueime			1		1	11,1					
	Vale Rodrigo, Boliqueime			1		1	1,6					
	Igreja, Boliqueime			1		1	4,5					
	Rua Dr. João Batista Ramos Faísca, Boliqueime			1		1	0,5					
	Fonte de Boliqueime			1		1	1,5					
	Urbanização Surfal, Albufeira			1		1	6,1					
	Barrocal, Vale Judeu			1		1	9,5					

Plano de Transportes Escolares 2019/2020

<https://www.google.pt/maps/dir/Conservat%C3%B3rio+de+M%C3%BAsica+de+Loul%C3%A9+-+Francisco+Rosado,+Rua+Sacadura+Cabral,+Loul%C3%A9/Escola+EB+Dr.+Ant%C3%B3nio+de+Sousa+Agostinho,+Largo+do+Poeta+Clementino+Domingos+Baete,+Almancil/Conservat%C3%B3rio+de+M%C3%BAsica+de+Loul%C3%A9+-+Francisco+Rosado,+Rua+Sacadura+Cabral,+Loul%C3%A9/@37.1125122,-8.0722998,14278m/data=!3m2!1e3!4b1!4m20!4m19!1m5!1m1!1s0xd1ab19b133ba15b:0x52c49e935509fde!2m2!1d-8.0236939!2d37.1411887!1m5!1m1!1s0xd1ab3921e0b65e7:0x79a4620b12a08690!2m2!1d-8.034567!2d37.083846!1m5!1m1!1s0xd1ab19b133ba15b:0x52c49e935509fde!2m2!1d-8.0236939!2d37.1411887!3e0>

<https://www.google.pt/maps/dir/Conservat%C3%B3rio+de+M%C3%BAsica+de+Loul%C3%A9+-+Francisco+Rosado,+Rua+Sacadura+Cabral,+Loul%C3%A9/Escola+Professor+Sebastião+Teixeira,+Rua+Artur+M.+Guerrero/Conservat%C3%B3rio+de+M%C3%BAsica+de+Loul%C3%A9+-+Francisco+Rosado,+Rua+Sacadura+Cabral,+Loul%C3%A9/@37.2116825,-8.036239,24659m/data=!3m2!1e3!4m20!4m19!1m5!1m1!1s0xd1ab19b133ba15b:0x52c49e935509fde!2m2!1d-8.0236939!2d37.1411887!1m5!1m1!1s0xd1abbd53632377d:0xd65008f28182daae!2m2!1d-8.045104!2d37.2379287!1m5!1m1!1s0xd1ab19b133ba15b:0x52c49e935509fde!2m2!1d-8.0236939!2d37.1411887!3e0>

<https://www.google.pt/maps/dir/Conservat%C3%B3rio+de+M%C3%BAsica+de+Loul%C3%A9+-+Francisco+Rosado,+Rua+Sacadura+Cabral,+Loul%C3%A9/R.+Dr.+Jo%C3%A3o+Batista+Ramos+Fa%C3%ADsca,+8100-070+Boliqueime/Benfarras,+Boliqueime/Conservat%C3%B3rio+de+M%C3%BAsica+de+Loul%C3%A9+-+Francisco+Rosado,+Rua+Sacadura+Cabral,+Loul%C3%A9/@37.1248099,-8.1266139,14276m/data=!3m2!1e3!4b1!4m26!4m25!1m5!1m1!1s0xd1ab19b133ba15b:0x52c49e935509fde!2m2!1d-8.0236939!2d37.1411887!1m5!1m1!1s0xd1ac9b9c4ae2ced:0xf464bc9ce2a46f6b!2m2!1d-8.1592404!2d37.1332205!1m5!1m1!1s0xd1ab617214657c1:0x2600ebbed3cc9e52!2m2!1d-8.1218002!2d37.1206258!1m5!1m1!1s0xd1ab19b133ba15b:0x52c49e935509fde!2m2!1d-8.0236939!2d37.1411887!3e0>

<https://www.google.pt/maps/dir/Conservat%C3%B3rio+de+M%C3%BAsica+de+Loul%C3%A9+-+Francisco+Rosado,+Rua+Sacadura+Cabral,+Loul%C3%A9/R.+Nova,+Boliqueime/Marcos+Mendes,+Boliqueime/Conservat%C3%B3rio+de+M%C3%BAsica+de+Loul%C3%A9+-+Francisco+Rosado,+Rua+Sacadura+Cabral,+Loul%C3%A9/@37.1353975,-8.1278083,14274m/data=!3m2!1e3!4b1!4m26!4m25!1m5!1m1!1s0xd1ab19b133ba15b:0x52c49e935509fde!2m2!1d-8.0236939!2d37.1411887!1m5!1m1!1s0xd1ac9b8e6a0c0d7:0x8911bf502ad2ee66!2m2!1d-8.1577562!2d37.1302815!1m5!1m1!1s0xd1ac9b15e9b1a7d:0x9ffc982b9a746c0a!2m2!1d-8.1623155!2d37.1386433!1m5!1m1!1s0xd1ab19b133ba15b:0x52c49e935509fde!2m2!1d-8.0236939!2d37.1411887!3e0>

[https://www.google.pt/maps/dir/Conservat%C3%B3rio+de+M%C3%BAsica+de+Loul%C3%A9+-+Francisco+Rosado/Alfontes,+Boliqueime/Vale+Rodrigo,+Boliqueime/Igreja+Matriz+de+S%C3%A3o+Sebastião+de+Boliqueime/Rua+Doutor+Jo%C3%A3o+Batista+Ramos+Fa%C3%ADsca/37.1283009,-8.1497797/Surfal/8125-015+Barrocal/8100-300+Terras+Ruivas/Conservat%C3%B3rio+de+M%C3%BAsica+de+Loul%C3%A9+-+Francisco+Rosado/@37.126839,-8.1544877,4100m/data=!3m2!1e3!4m57!4m56!1m5!1m1!1s0xd1ab19b133ba15b:0x52c49e935509fde!2m2!1d-8.0236939!2d37.1411887!1m5!1m1!1s0xd1ac8278ed7fc5d:0xb9884f48850e6872!2m2!1d-8.134238!2d37.1586831!1m5!1m1!1s0xd1ac83b933716c1:0x808c8b6ab4979498!2m2!1d-8.1488419!2d37.1602713!1m5!1m1!1s0xd1ac9b9ce6b6e19:0x70f668bff26deaf5!2m2!1d-8.1590016!2d37.1331654!1m5!1m1!1s0xd1ac9b9c4ae2ced:0xf464bc9ce2a46f6b!2m2!1d-8.1592404!2d37.1332205!1m0!1m5!1m1!1s0xd1aca2ee98738fd:0x5512dcc67720b320!2m2!1d-8.1703852!2d37.0943078!1m5!1m1!1s0xd1ab676233ab3ad:0xf89916b35080efa7!2m2!1d-8.1049726!2d37.1062306!1m5!1m1!1s0xd1ab67ec38ca371:0xa9921054a50e142!2m2!1d-8.0945858!2d37.109896!1m5!1m1!1s0xd1ab19b133ba15b:0x52c49e935509fde!2m2!1d-8.0236939!2d37.1411887!3e0](https://www.google.pt/maps/dir/Conservat%C3%B3rio+de+M%C3%BAsica+de+Loul%C3%A9+-+Francisco+Rosado/Alfontes,+Boliqueime/Vale+Rodrigo,+Boliqueime/Igreja+Matriz+de+S%C3%A3o+Sebastião+de+Boliqueime/Rua+Doutor+Jo%C3%A3o+Batista+Ramos+Fa%C3%ADsca/37.1283009,-8.1497797/Surfal/8125-015+Barrocal/8100-300+Terras+Ruivas/Conservat%C3%B3rio+de+M%C3%BAsica+de+Loul%C3%A9+-+Francisco+Rosado/@37.126839,-8.1544877,4100m/data=!3m2!1e3!4m57!4m56!1m5!1m1!1s0xd1ab19b133ba15b:0x52c49e935509fde!2m2!1d-8.1544877,4100m/data=!3m2!1e3!4m57!4m56!1m5!1m1!1s0xd1ab19b133ba15b:0x52c49e935509fde!2m2!1d-8.0236939!2d37.1411887!1m5!1m1!1s0xd1ac8278ed7fc5d:0xb9884f48850e6872!2m2!1d-8.134238!2d37.1586831!1m5!1m1!1s0xd1ac83b933716c1:0x808c8b6ab4979498!2m2!1d-8.1488419!2d37.1602713!1m5!1m1!1s0xd1ac9b9ce6b6e19:0x70f668bff26deaf5!2m2!1d-8.1590016!2d37.1331654!1m5!1m1!1s0xd1ac9b9c4ae2ced:0xf464bc9ce2a46f6b!2m2!1d-8.1592404!2d37.1332205!1m0!1m5!1m1!1s0xd1aca2ee98738fd:0x5512dcc67720b320!2m2!1d-8.1703852!2d37.0943078!1m5!1m1!1s0xd1ab676233ab3ad:0xf89916b35080efa7!2m2!1d-8.1049726!2d37.1062306!1m5!1m1!1s0xd1ab67ec38ca371:0xa9921054a50e142!2m2!1d-8.0945858!2d37.109896!1m5!1m1!1s0xd1ab19b133ba15b:0x52c49e935509fde!2m2!1d-8.0236939!2d37.1411887!3e0)



Plano de Transportes Escolares 2019/2020

Plano de Transportes Escolares 2019/2020

	EN 125, Sítio Terras Ruivas			1		1	1,1					
	Conservatório da Música de Loulé						10,1					
Total		0	0	8	0	8	46,0	46,0	46,0	92,0	1,00 €	92,00 €

--	--	--	--	--	--	--	--	--	--	--	--	--

	Conservatório da Música de Loulé											
	Cerro e Alcária, Boliqueime			1		1	13,2					
	Monte João Preto, Boliqueime			1		1	5,5					
	Igreja, Boliqueime			1		1	2,8					
10	Sítio do Recanto, Boliqueime			1		1	1,3					
	Patã de Cima			1		1	5,4					
	Campina, Boliqueime			1		1	7,9					
	Conservatório da Música de Loulé						13,7					
Total		0	0	6	0	6	49,8	49,8	49,8	99,6	1,00 €	99,60 €

--	--	--	--	--	--	--	--	--	--	--	--	--

	Conservatório da Música de Loulé											
	Rua Nova, Boliqueime			1		1	13,6					
11	Conservatório da Música de Loulé						13,6					
Total		0	0	1	0	1	27,2	27,2	27,2	54,4	1,00 €	54,40 €

--	--	--	--	--	--	--	--	--	--	--	--	--

--	--	--	--	--	--	--	--	--	--	--	--	--

--	--	--	--	--	--	--	--	--	--	--	--	--

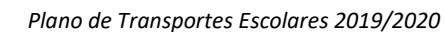
<https://www.google.pt/maps/dir/Conservat%C3%B3rio+de+M%C3%BAsica+de+Loul%C3%A9+-+Francisco+Rosado,+Rua+Sacadura+Cabral,+Loul%C3%A9/R.+de+Cerro+e+Alcária,+Boliqeime/Monte+de+Jo%C3%A3o+Preto,+Boliqeime/Igreja+Matriz+de+S%C3%A3o+Sebasti%C3%A3o+de+Boliqeime/Caf%C3%A9+Recanto,+Boliqeime/Pat%C3%A3+de+Cima,+Albufeira/Campina,+Boliqeime/Conservat%C3%B3rio+de+M%C3%BAsica+de+Loul%C3%A9+-+Francisco+Rosado,+Rua+Sacadura+Cabral,+Loul%C3%A9/@37.1392715,-8.1808014,25168m/data=!3m2!1e3!4b1!4m50!4m49!1m5!1m1!1s0xd1ab19b133ba15b:0x52c49e935509fde!2m2!1d-8.0236939!2d37.1411887!1m5!1m1!1s0xd1ac837fd546c11:0x4bc7ae899df5f4ae!2m2!1d-8.1557445!2d37.1543228!1m5!1m1!1s0xd1ac9dbafc3cd6d:0x183a4c3285d30e2!2m2!1d-8.1414273!2d37.1318286!1m5!1m1!1s0xd1ac9b9ce6b6e19:0x70f668bff26deaf5!2m2!1d-8.1590016!2d37.1331654!1m5!1m1!1s0xd1ac9c6238d495f:0x6e25a19fab754868!2m2!1d-8.1519121!2d37.133923!1m5!1m1!1s0xd1ac9147b0cc713:0x2600ebbed3cca112!2m2!1d-8.1971511!2d37.1259693!1m5!1m1!1s0xd1ac9d54d679f15:0x8c6d47cb185ce28e!2m2!1d-8.1345715!2d37.1460956!1m5!1m1!1s0xd1ab19b133ba15b:0x52c49e935509fde!2m2!1d-8.0236939!2d37.1411887!3e0>

--	--	--	--	--	--	--	--	--	--	--	--	--

<https://www.google.pt/maps/dir/Conservat%C3%B3rio+de+M%C3%BAsica+de+Loul%C3%A9+-+Francisco+Rosado,+Rua+Sacadura+Cabral,+Loul%C3%A9/R.+Nova,+Boliqeime/Conservat%C3%B3rio+de+M%C3%BAsica+de+Loul%C3%A9+-+Francisco+Rosado,+Rua+Sacadura+Cabral,+Loul%C3%A9/@37.1355189,-8.1605493,25169m/data=!3m2!1e3!4b1!4m20!4m19!1m5!1m1!1s0xd1ab19b133ba15b:0x52c49e935509fde!2m2!1d-8.0236939!2d37.1411887!1m5!1m1!1s0xd1ac9b8e6a0c0d7:0x8911bf502ad2ee66!2m2!1d-8.1577562!2d37.1302815!1m5!1m1!1s0xd1ab19b133ba15b:0x52c49e935509fde!2m2!1d-8.0236939!2d37.1411887!3e0>

--	--	--	--	--	--	--	--	--	--	--	--	--

--	--	--	--	--	--	--	--	--	--	--	--	--



Ano Letivo 2019/2020

Página 59 de 84



TRANSPORTES EM CIRCUITOS ESPECIAIS

Ano Letivo 2019/2020

Nº de alunos						Quilómetros						
N.º do Circuit o	Localidades	Ensino Pré- Escolar	Ensino Básico		Ensino Secundário	Total	Distância em km	Total de KM manhã	Total de Km tarde	Total de Km	Valor base por Dia(€)	Custo do circuito / Dia
			1.º ciclo	2.º e 3.º ciclo								
1	Jardim de Infância n.º 3 de Quarteira											
	Av. de Ceuta, Edifício Ceuta, 2.º I, Quarteira	1				1	1,2					
	Jardim de Infância n.º 3 de Quarteira					0	1,0					
Total		1	0	0	0	1	2,2	4,4	4,4	8,8	50,00 €	50,00 €
2	Escola EB 1 Prof. Manuel Alves, Loulé											
	Esteval		1			1	8,4					
	Escola EB 1 Prof. Manuel Alves, Loulé					0	8,2					
Total		0	1	0	0	1	16,6	33,2	33,2	66,4	50,00 €	50,00 €
3	Escola Secundária Dr.ª Laura Ayres, Quarteira											
	Rua de São Tomé e Príncipe, n.º 7 r/c Esq, Quarteira				1	1	1,6					
	Escola Secundária Dr.ª Laura Ayres, Quarteira					0	1,8					
Total		0	0	0	1	1	3,4	6,8	6,8	13,6	50,00 €	50,00 €

Georreferenciação

<https://www.google.pt/maps/dir/37.0672648,-8.0940316/Av.+de+Ceuta,+8125-507+Quarteira/37.0672859,-8.0939701/@37.0685902,-8.0966913,1114m/data=!3m1!1e3!4m10!4m9!1m0!1m5!1m1!1s0xd1ab5ae43d452b9:0x50aca0701c009b60!2m2!1d-8.0968938!2d37.0721763!1m0!3e0>

<https://www.google.pt/maps/dir/Agrupamento+Vertical+de+Escolas+Padre+Jo%C3%A3o+Coelho+Cabanita,+R.+Padre+Jo%C3%A3o+Cabanita,+8100-231+Loul%C3%A9/Esteval,+Loul%C3%A9/Agrupamento+Vertical+de+Escolas+Padre+Jo%C3%A3o+Coelho+Cabanita,+R.+Padre+Jo%C3%A3o+Cabanita,+8100-231+Loul%C3%A9/@37.1088625,-8.0214645,6294m/data=!3m2!1e3!4b1!4m20!4m19!1m5!1m1!1s0xd1aba9df437fc63:0xa78fcdcd13b8e95!2m2!1d-8.006053!2d37.1332217!1m5!1m1!1s0xd1ab24f7c42b701:0x2ed3d6057190f023!2m2!1d-7.9922369!2d37.0844271!1m5!1m1!1s0xd1aba9df437fc63:0xa78fcdcd13b8e95!2m2!1d-8.006053!2d37.1332217!3e0>

<https://www.google.pt/maps/dir/Escola+Secund%C3%A1ria+Dra+Laura+Ayres,+Rua+do+Forte+Novo,+Quarteira/R.+de+S%C3%A3o+Tom%C3%A9+e+Pr%C3%ADncipe,+8125-507+Quarteira/Escola+Secund%C3%A1ria+Dra+Laura+Ayres,+R.+do+Forte+Novo,+8125-214+Quarteira/@37.0684376,-8.0957496,1335m/data=!3m1!1e3!4m20!4m19!1m5!1m1!1s0xd1ab5aac824f3fd:0xc802185d80789559!2m2!1d-8.0929937!2d37.0688898!1m5!1m1!1s0xd1ab5a8b5d95cf9:0x50137561527cad63!2m2!1d-8.0997692!2d37.0683362!1m5!1m1!1s0xd1ab5aac824f3fd:0xc802185d80789559!2m2!1d-8.0929937!2d37.0688898!3e0>



TRANSPORTES EM CIRCUITOS ESPECIAIS

Ano Letivo 2019/2020

N.º do Circuito	Custo Diário Previsto	N.º de Dias de Funcionamento dos Transportes Escolares	Custo Total Anual	Quotização Mensal dos Alunos			N.º de Meses	Comparticipação Anual dos Alunos	Comparticipação Anual da Câmara
				Básico	Secundário	Total			
1	50,00 €	200	10 000,00 €						10 000,00 €
2	50,00 €	200	10 000,00 €						10 000,00 €
3	50,00 €	200	10 000,00 €						10 000,00 €
TOTAL			30 000,00 €						30 000,00 €



SÍNTESE

PLANO DE TRANSPORTES Ano Letivo 2019/2020

N.º de Circuitos	Circuitos (Tipologia)	Valores	N.º de Alunos	Custo por Aluno (€) por tipologia	Custo por Aluno (€) - plano global
46	Circuitos Especiais de Aluguer	1 262 661,70 €	689	1 832,60 €	913,92 €
8	Veículos Privativos da Autarquia	161 766,00 €	135	1 198,27 €	
53	Carreiras Coletivas de Passageiros	837 919,50 €	1639	511,24 €	
1	Comboios Regionais	1 469,50 €	3	489,83 €	
11	Circuitos Conservatório da Música de Loulé	234 080,00 €	297	788,15 €	
3	Circuitos em Ambulância	30 000,00 €	3	10 000,00 €	
	Programa "Férias para Todos"	150 000,00 €			
	Mostra de Instrumentos - Conservatório da Música de Loulé	2 500,00 €			
		2 680 396,70 €	2766	4 031,94 €	

NOTA: O Custo por Aluno (€) - plano global, só reflete os custos associados aos Circuitos Especiais, aos Veículos Privados da Autarquia, às Carreiras Coletivas de Passageiros, aos Comboios Regionais, aos Circuitos do Conservatório da Música de Loulé e aos Circuitos em Ambulância



EVOLUÇÃO DOS MONTANTES ESTIMADOS E EXECUTADOS COM O PLANO DE TRANSPORTES ESCOLARES

	2010/2011	2011/2012	2012/2013	2013/2014	2014/2015	2015/2016	2016/2017	2017/2018	2018/2019	2019/2020
Previsto	1 129 988,39 €	1 169 857,67 €	1 206 345,14 €	1 307 338,40 €	1 210 835,79 €	1 245 085,80 €	1 399 500,70 €	1 485 500,70 €	1 602 041,20 €	2 680 396,70 €
Executado	1 195 705,02 €	1 178 000,77 €	1 136 453,50 €	1 124 421,49 €	1 037 812,62 €	1 042 171,56 €	1 101 873,62 €	1 155 081,86 €		



Matrículas das Viaturas da Autarquia

24 - HL - 55	18 - 89 - VI	82 - IU - 10	41 - 87 - VG
54 - QO - 61	37 - CD - 96	46 - 48 - SH	80 - AU - 15
97 - 40 - VD	49 - GB - 44	16 - QU - 24	56 - IC - 17
09 - BE - 02	63 - RM - 15		



PLANO DE TRANSPORTES Ano Letivo 2019/2020

N.º de Circuitos	Circuitos (Tipologia)	Valores	N.º de Alunos	Custo por Aluno (€) por tipologia	Custo por Aluno (€) - plano global
46	Circuitos Especiais de Aluguer	1 262 661,70 €	689	1 832,60 €	969,05 €
8	Veículos Privativos da Autarquia	161 766,00 €	135	1 198,27 €	
53	Carreiras Coletivas de Passageiros	837 919,50 €	1639	511,24 €	
1	Comboios Regionais	1 469,50 €	3	489,83 €	
11	Circuitos Conservatório da Música de Loulé	234 080,00 €	297	788,15 €	
3	Circuitos em Ambulância	30 000,00 €	3	10 000,00 €	
	Programa "Férias para Todos"	150 000,00 €			
	Mostra de Instrumentos - Conservatório da Música de Loulé	2 500,00 €			
		2 680 396,70 €	2766	14 820,09 €	969,05 €



REPARTIÇÃO DE ENCARGOS PELOS ANOS DE 2019 E 2020

Dias de transporte durante o ano letivo 2019/2020 - 200 dias
Dias úteis de transporte de setembro a dezembro de 2019 - 68 dias
Dias úteis de transporte de janeiro a julho de 2020 - 132

	Custo por circuito no ano letivo 2018/2019	Custo diário	Custos em 2019	Custos em 2020
Circuitos Especiais de Aluguer	1 262 661,70 €	6 313,31 €	429 304,98 €	833 356,72 €
Veículos Privativos da Autarquia	161 766,00 €	808,83 €	55 000,44 €	106 765,56 €
Carreiras Públicas de Passageiros	837 919,50 €	4 189,60 €	284 892,63 €	553 026,87 €
Comboios Regionais	1 469,50 €	7,35 €	499,63 €	969,87 €
Circuitos Conservatório da Música de Loulé	234 080,00 €	1 170,40 €	79 587,20 €	154 492,80 €
Circuitos em Ambulância	30 000,00 €	150,00 €	10 200,00 €	19 800,00 €
Programa "Férias para Todos"	150 000,00 €		70 000,00€	80 000,00€
Mostra de Instrumentos - Conservatório da Música de Loulé	2 500,00 €			2 500,00 €
TOTAL	2 680 396,70 €	12 639,48 €	929 484,88 €	1 750 911,82 €



VALORES A CONSIDERAR PARA EFEITOS DE APRECIÇÃO PELA ASSEMBELIA MUNICIPAL

Repartição de encargos pelos anos de 2019 e 2020 (excluindo os circuitos privativos da autarquia)

Dias de transporte durante o ano letivo 2019/2020 - 200 dias
Dias úteis de transporte de setembro a dezembro de 2019 - 68 dias
Dias úteis de transporte de janeiro a julho de 2020 - 132

	Custo por circuito no ano letivo 2019/2020	Custo diário	Custos em 2019	Custos em 2020
Circuitos Especiais de Aluguer	1 262 661,70 €	6 313,31 €	429 304,98 €	833 356,72 €
Veículos Privativos da Autarquia	161 766,00 €	808,83 €	55 000,44 €	106 765,56 €
Carreiras Públicas de Passageiros	837 919,50 €	4 189,60 €	284 892,63 €	553 026,87 €
Comboios Regionais	1 469,50 €	7,35 €	499,63 €	969,87 €
Circuitos Conservatório da Música de Loulé	234 080,00 €	1 170,40 €	79 587,20 €	154 492,80 €
Circuitos em Ambulância	30 000,00 €	150,00 €	10 200,00 €	19 800,00 €
Programa "Férias para Todos"	150 000,00 €		70 000,00€	80 000,00€
Mostra de Instrumentos - Conservatório da Música de Loulé	2 500,00 €			2 500,00 €
TOTAL	2 680 396,70 €	12 639,48 €	929 484,88 €	1 750 911,82 €



PROJETO DE TRANSPORTES ESCOLARES

Parecer

Conselho Municipal de Educação

2019.05.20

Despacho

Reunião de Câmara

2019.05.22

Ano Letivo 2019/2020

Distrito: Faro

Concelho: Loulé

Quadro I	2019/2020	N.º de Estabelecimentos Abrangidos	N.º de Alunos Transportados	N.º de Circuitos	N.º de km/dia	N.º de Veículos	Custo anual previsto da rede (€)	Custo Total aluno / ano (€)	Comparticipação dos Alunos	Comparticipação Anual da Câmara	Comparticipação Aluno / Ano
	Circuitos Especiais de Aluguer	55	689	46	5845,66		1 262 661,70 €	1 832,60 €			1 832,60 €
	Veículos Privativos da Autarquia	11	135	8	367,65		161 766,00 €	1 198,27 €			1 198,27 €
	Carreiras Coletivas de Passageiros	24	1639	53	1000,25		837 919,50 €	511,24 €			511,24 €
	Comboios Regionais	7	3	1	26,3		1 469,50 €	489,83 €			489,83 €
	Circuitos Conservatório da Música de Loulé	6	297	11	320,2		234 080,00 €	788,15 €			788,15 €
	Circuitos em Ambulância	3	3	3	22,2		30 000,00 €	10 000,00 €			10 000,00 €
	Programa "Férias para Todos"						150 000,00 €				
	Mostra de Instrumentos - Conservatório da Música de Loulé						2 500,00 €				
TOTAL		106	2766	122	7582,26		2 680 396,70 €				

ESTABELECIMENTOS DE ENSINO

ORGANIZAÇÃO DOS TRANSPORTES ESCOLARES

Divisão de Espaços Verdes, Transportes e
Oficinas

Data: 2019.05.13

NOTA JUSTIFICATIVA DOS VALORES APRESENTADOS

Nos circuitos especiais, os valores apresentados no presente documento refletem por um lado a incorporação dos alunos que frequentam o Conservatório da Música de Loulé e os alunos que utilizam o transporte em ambulância, situações não englobadas no Plano de Transportes do ano letivo 2018/2019 e por outro lado a integração, pela primeira vez, dos alunos do pré-escolar, aspeto a ter em conta a partir do ano letivo 2019/2020, de acordo com o Decreto-Lei n.º 21/2019, de 30 de janeiro, que concretiza a transferência de competências para os órgãos municipais e das entidades intermunicipais no domínio da educação, ao abrigo dos artigos 11.º e 31.º da Lei n.º 50/2018, de 16 de agosto, e regula ainda o funcionamento dos conselhos municipais de educação.

Deste modo, e na sequência do atrás exposto, fazendo a comparação entre os dois anos letivos, única e exclusivamente, com a inserção dos dados nos Planos de Transportes Escolares 2018/2019 e 2019/2020, verifica-se um incremento significativo nos três principais fatores: quilómetros, alunos e custos.

Assim, verifica-se um aumento de 36,5% no número de quilómetros, 32,8% no número de alunos e 41,3% no custo apresentado, para os mesmos dados (Circuitos Especiais, Transportes Privados do Município de Loulé, Transportes Coletivos e Transporte em Comboio).

O Plano agora apresentado engloba ainda no seu custo global o valor previsto para os circuitos regulares do Conservatório da Música de Loulé, o transporte em ambulância, o Programa “Férias para Todos” da autarquia e a “Mostra de Instrumentos” aos alunos do 4.º ano do primeiro ciclo, atividade do Conservatório da Música de Loulé.

Feita a análise aos valores unitários adjudicados ao nível dos Circuitos Especiais no ano letivo 2018/2019, verifica-se que a média se encontra nos 0,73€ (setenta e três cêntimos). Assim, e tendo em conta que para o ano letivo 2019/2020 foi incorporado o pré-escolar, considerou-se como valor unitário 1,08€ (um euro e oito cêntimos), valor este que já prevê para os circuitos especiais que o prestador de serviços assegure juntamente com o condutor da viatura, um vigilante, garantindo assim a segurança e cuidado necessários aos transportes escolares.

Analisando o custo no seu todo, verifica-se um aumento de cerca de 67,3%, situação proveniente do atrás mencionado, e demonstrado matematicamente na tabela abaixo.

Conclui-se que após a análise às previsões apresentadas pelos diversos estabelecimentos de ensino, foi necessário criar novos circuitos e alargar outros, por forma a dar resposta a uma das competências do



Município de Loulé, que é o assegurar dos transportes escolares, disponibilizando uma verba bastante mais elevada do que no ano transato, em virtude dos incrementos enumerados.

Ressalve-se ainda, como atrás mencionado, que se trata de previsões, que, por esse mesmo motivo, poderão vir a ser necessários reajustes decorrentes dos pedidos a efetuar no período das matrículas.

Todo o esforço e investimento a realizar com os transportes escolares será grandemente compensado com os resultados no dia a dia, garantindo o cumprimento dos importantes Objetivos de Desenvolvimento Sustentável (ODS) que definem as prioridades e aspirações do desenvolvimento sustentável global para 2030, com destaque para o ODS 4 – *Educação de Qualidade* e o ODS 10 – *Reduzir Desigualdades*.

Deste modo, o Município garante o direito à igualdade de oportunidade de acesso à educação inclusiva, de qualidade e equitativa, contribuindo assim, para o sucesso escolar e com o apoio às famílias, nas deslocações diárias dos seus filhos para a escola, ao mesmo tempo que pretende incentivar desde a infância, a utilização de transportes coletivos como alternativa aos transportes individuais, indo igualmente de encontro aos ODS 11 – *Cidades e Comunidades Sustentáveis* e ODS 13 – *Ação Climática*.

	Kms		Alunos		Custo	
	2018/2019	2019/2020	2018/2019	2019/2020	2018/2019	2019/2020
Circuitos Especiais de Aluguer	758492	1286044	596	689	744.701,20 €	1.262.661,70 €
Veículos Privativos da Autarquia	74822	80883	111	135	161.920,00 €	161.766,00 €
Carreiras Coletivas de Passageiros	377146	220055	1361	1639	688.313,00 €	837.919,50 €
Comboios Regionais	11572	5786	15	3	7.107,00 €	1.469,50 €
Circuitos Conservatório da Música de Loulé		70444		297	0,00 €	234.080,00 €
Circuitos em Ambulância		4884		3	0,00 €	30.000,00 €
Programa "Férias para Todos"		0		0	0,00 €	150.000,00 €
Mostra de Instrumentos - Conservatório da Música de Loulé		0		0	0,00 €	2.500,00 €
Total	1.222.031	1.668.096	2083	2766	1.602.041,20 €	2 680 396,70 €
Variação	136,50		132,79		167,31	
	36,5% Incremento		32,8% Incremento		67,3% Incremento	
Evolução de custos nas rubricas existentes no plano de 2018/2019					1.602.041,20 €	2.263.816,70 €
Variação					141,31	
					41,3% Incremento	



ANEXOS



Formulários de Pedido de Transporte Escolar



CÂMARA MUNICIPAL DE LOULÉ

Foto

PEDIDO DE TRANSPORTE ESCOLAR

FORMULÁRIO DESTINADO AOS ALUNOS QUE RESIDEM A MAIS DE 3KM DA ESCOLA

Ano Letivo ____ / ____
Escola que vai frequentar _____ Ano ____ Turma ____
Escola que frequentou no ano letivo anterior _____
NOME DO ALUNO _____
Data de Nascimento: ____ / ____ / ____
MORADA: _____ Código Postal ____ - ____
Contacto 1 _____ Contacto 2 _____
ENCARREGADO DE EDUCAÇÃO _____
Morada do Encarregado de Educação _____
Ensino Especial Sim ☐ Não ☐

TIPO DE TRANSPORTE A UTILIZAR

☐ Carrinha de circuito de aluguer

Local onde apanha o transporte _____

☐ Carrinha da Câmara Municipal de Loulé

Local onde apanha o transporte _____

☐ Autocarro da Câmara Municipal de Loulé

Local onde apanha o transporte _____

☐ Autocarro da EVA

Local onde apanha o transporte _____

Código da Vinheta _____

☐ Comboio

Local onde apanha o transporte _____

Obs.: Os **Formulários de Pedido de Transporte Escolar** (Ensino Pré-escolar, Básico e Secundário e Ensino Articulado de Música), deverão depois de preenchidos ser enviados para o email transportes.escolares@cm-loule.pt até 15 de julho, sendo que para as situações que estejam dependentes do término da Formação em Contexto de Trabalho o formulário deverá ser apresentado até 30 de julho.



CÂMARA MUNICIPAL DE LOULÉ

**Declaração de Consentimento Informado para a
Recolha e Tratamento dos Dados Pessoais**

Eu, _____, portador(a) do cartão de Cidadão número _____, declaro, de livre vontade, que consinto que o Responsável pelo Tratamento de dados – Município de Loulé, com sede na Praça da República, 8104-001 Loulé – email: geral@cm-loule.pt – efetue o tratamento dos meus dados pessoais, acima indicados, nos termos previstos no Regulamento Geral de Proteção de Dados (UE) n.º 2016/679, para o fim de Pedido do Transporte Escolar pelo prazo de 18 meses.

Declaro também que fui informado que:

- o Encarregado de Proteção de Dados tem o contacto: dpo@cm-loule.pt;
- tenho o direito de retirar este consentimento em qualquer momento (sem que, o tratamento entretanto efetuado seja prejudicado);
- tenho o direito de solicitar ao responsável pelo tratamento dos dados, o acesso, a alteração, a eliminação, a limitação e o oposição do tratamento dos dados que me disserem respeito, bem como o direito à portabilidade dos mesmos, podendo para o efeito utilizar o email: dpo@cm-loule.pt;
- tenho o direito de não ficar sujeito a nenhuma decisão tomada unicamente com base no tratamento automatizado dos dados (como por exemplo, a definição de perfis);
- tenho o direito a reclamar junto da Comissão Nacional de Proteção de Dados – CNPD;
- os meus dados serão conservados pelo prazo legalmente estabelecido ou, pelo prazo tido como o estritamente necessário para o respetivo tratamento.

Loulé, ____ de _____ de 20 ____

O Declarante / Titular dos dados,

(Assinatura igual à do Cartão de Cidadão)

TERMO DE RESPONSABILIDADE:

O Encarregado de Educação assume inteira responsabilidade pela exatidão de todas as declarações constantes deste formulário.

Data/...../..... Assinatura

A PREENCHER PELA ESCOLA – RAZÕES QUE MOTIVARAM A MATRÍCULA OU A CANDIDATURA AOS TRANSPORTES ESCOLARES

Por ser a mais próxima da residência

☐

Por se situar junto ao emprego do
encarregado de educação (anexar
declaração)

☐

Outra: _____

☐

Data ____/____/____
(Assinatura / Carimbo da Escola)

A PREENCHER PELA ESCOLA DA ÁREA DE RESIDÊNCIA QUANDO O ALUNO É TRANSFERIDO

Por falta de vaga

☐

Por inexistência do Curso

☐

Data ____/____/____
(Assinatura / Carimbo da Escola)



CÂMARA MUNICIPAL DE LOULÉ

Foto

PEDIDO DE TRANSPORTE ESCOLAR

**FORMULÁRIO DESTINADO AOS ALUNOS QUE FREQUENTAM O ENSINO ARTICULADO DA
MÚSICA**

Ano Letivo ____ / ____

Escola que vai frequentar _____ Ano ____ Turma ____

Escola que frequentou no ano letivo anterior _____

NOME DO ALUNO _____

Contacto do Aluno _____ Data de Nascimento: ____ / ____ / ____

MORADA: _____ Código Postal ____ - ____

ENCARREGADO DE EDUCAÇÃO _____

Contacto 1 _____ Contacto 2 _____

Morada do Encarregado de Educação _____

Ensino Especial Sim ☐ Não ☐

<input type="checkbox"/>	2.ª feira	Local de embarque _____	Hora: ____ / ____ h
		Local de Desembarque _____	Hora: ____ / ____ h
<input type="checkbox"/>	3.ª feira	Local de embarque _____	Hora: ____ / ____ h
		Local de Desembarque _____	Hora: ____ / ____ h
<input type="checkbox"/>	4.ª feira	Local de embarque _____	Hora: ____ / ____ h
		Local de Desembarque _____	Hora: ____ / ____ h
<input type="checkbox"/>	5.ª feira	Local de embarque _____	Hora: ____ / ____ h
		Local de Desembarque _____	Hora: ____ / ____ h
<input type="checkbox"/>	6.ª feira	Local de embarque _____	Hora: ____ / ____ h
		Local de Desembarque _____	Hora: ____ / ____ h

Email para envio dos Pedidos de Transporte Escolar: transportes.escolares@cm-loule.pt

Página 1 de 2



CÂMARA MUNICIPAL DE LOULÉ

Obs.: Os **Formulários de Pedido de Transporte Escolar** (Ensino Pré-escolar, Básico e Secundário e Ensino Articulado de Música), deverão depois de preenchidos ser enviados para o email transportes.escolares@cm-loule.pt até 15 de julho, sendo que para as situações que estejam dependentes do término da Formação em Contexto de Trabalho o formulário deverá ser apresentado até 30 de julho.

**Declaração de Consentimento Informado para a
Recolha e Tratamento dos Dados Pessoais**

Eu, _____, portador(a) do cartão de Cidadão número _____, declaro, de livre vontade, que consinto que o Responsável pelo Tratamento de dados – Município de Loulé, com sede na Praça da República, 8104-001 Loulé – email: geral@cm-loule.pt – efetue o tratamento dos meus dados pessoais, acima indicados, nos termos previstos no Regulamento Geral de Proteção de Dados (UE) n.º 2016/679, para o fim de Pedido do Transporte Escolar pelo prazo de 18 meses.

Declaro também que fui informado que:

- o Encarregado de Proteção de Dados tem o contacto: dpo@cm-loule.pt;
- tenho o direito de retirar este consentimento em qualquer momento (sem que, o tratamento entretanto efetuado seja prejudicado);
- tenho o direito de solicitar ao responsável pelo tratamento dos dados, o acesso, a alteração, a eliminação, a limitação e o oposição do tratamento dos dados que me disserem respeito, bem como o direito à portabilidade dos mesmos, podendo para o efeito utilizar o email: dpo@cm-loule.pt;
- tenho o direito de não ficar sujeito a nenhuma decisão tomada unicamente com base no tratamento automatizado dos dados (como por exemplo, a definição de perfis);
- tenho o direito a reclamar junto da Comissão Nacional de Proteção de Dados – CNPD;
- os meus dados serão conservados pelo prazo legalmente estabelecido ou, pelo prazo tido como o estritamente necessário para o respetivo tratamento.

Loulé, ____ de _____ de 20 ____

O Declarante / Titular dos dados,

(Assinatura igual à do Cartão de Cidadão)

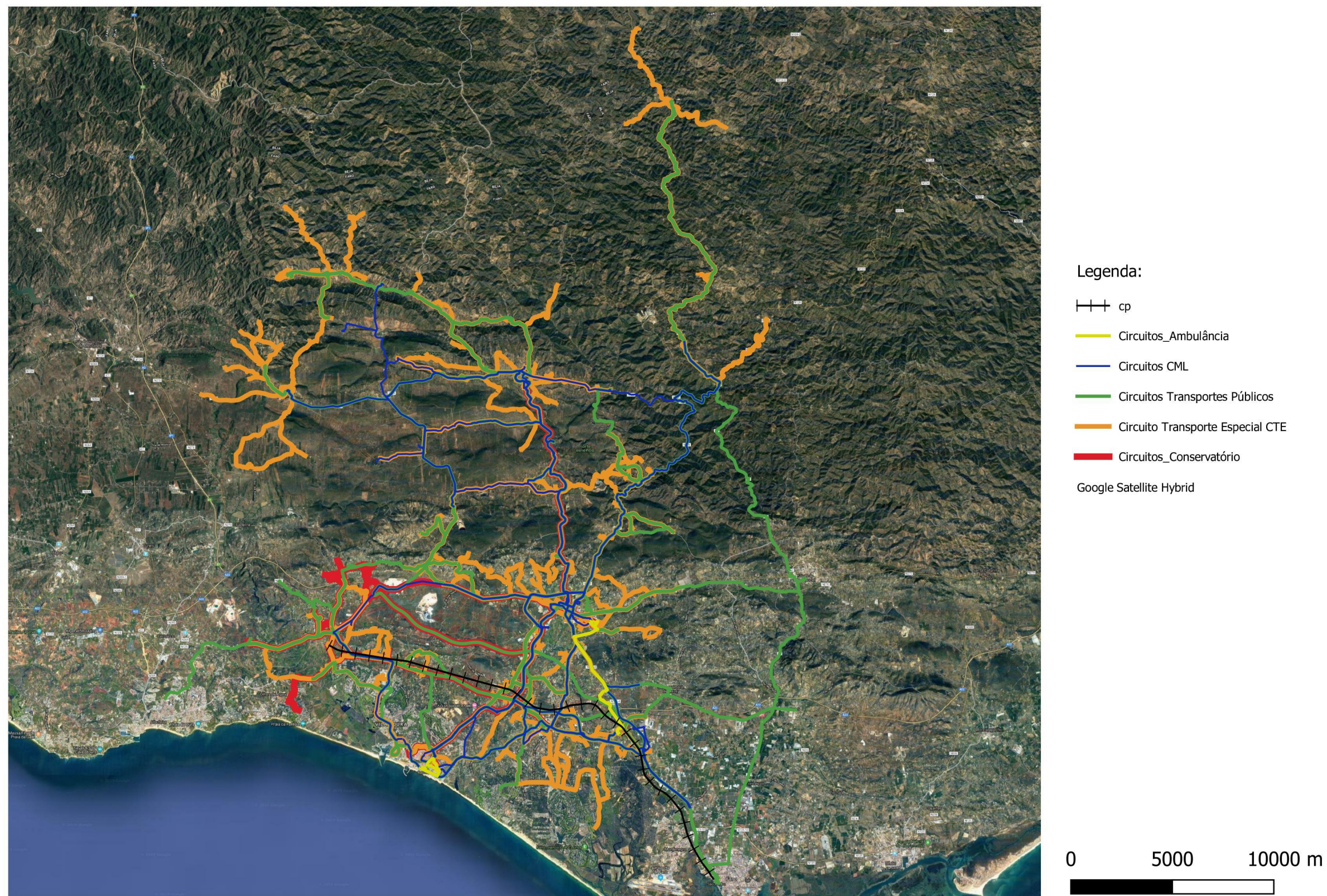
TERMO DE RESPONSABILIDADE:

O Encarregado de Educação assume inteira responsabilidade pela exatidão de todas as declarações constantes deste formulário.

Data/...../..... Assinatura



MAPAS COM A DISTRIBUIÇÃO DOS CIRCUTIOS PELA ÁREA DO CONCELHO DE LOULÉ




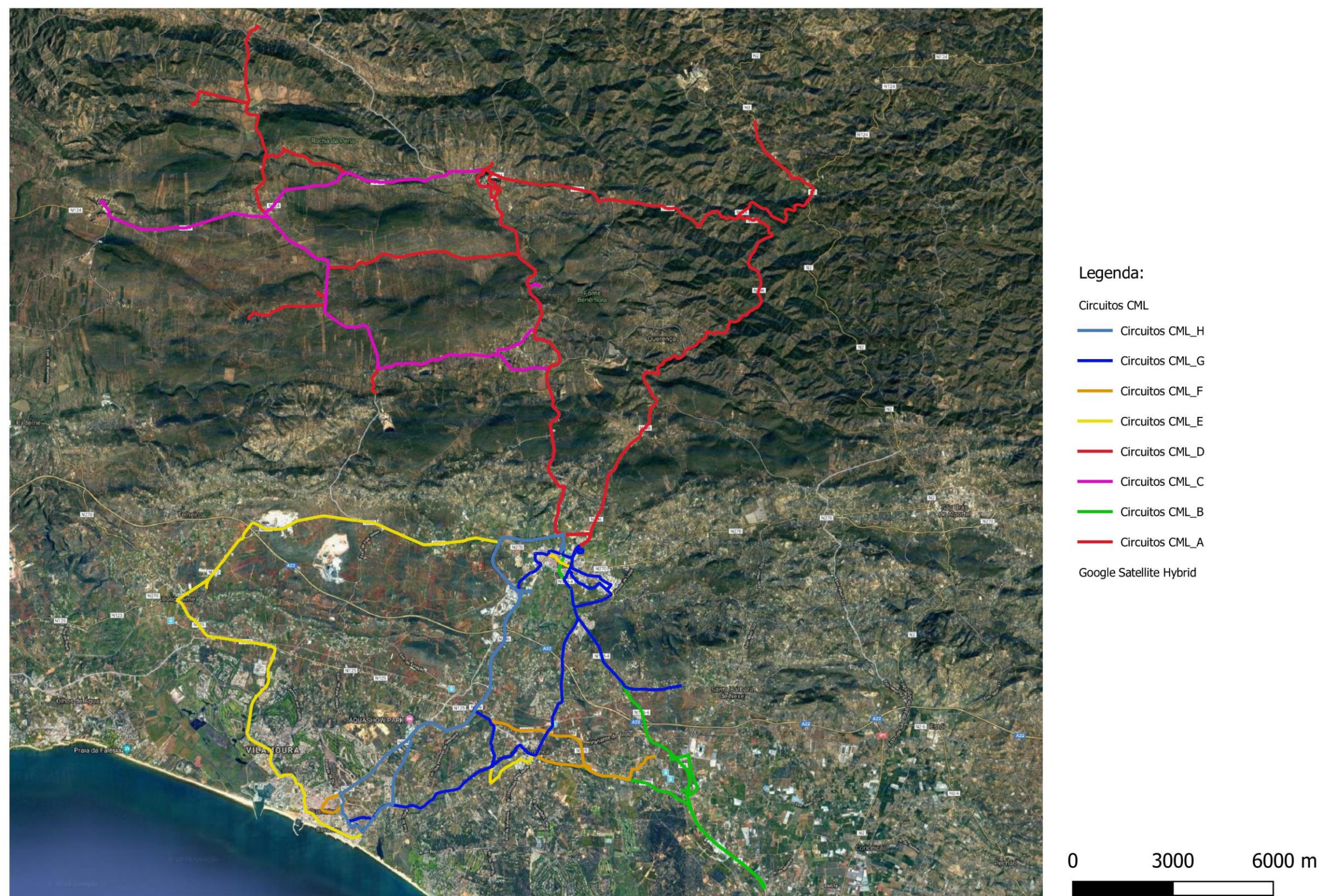


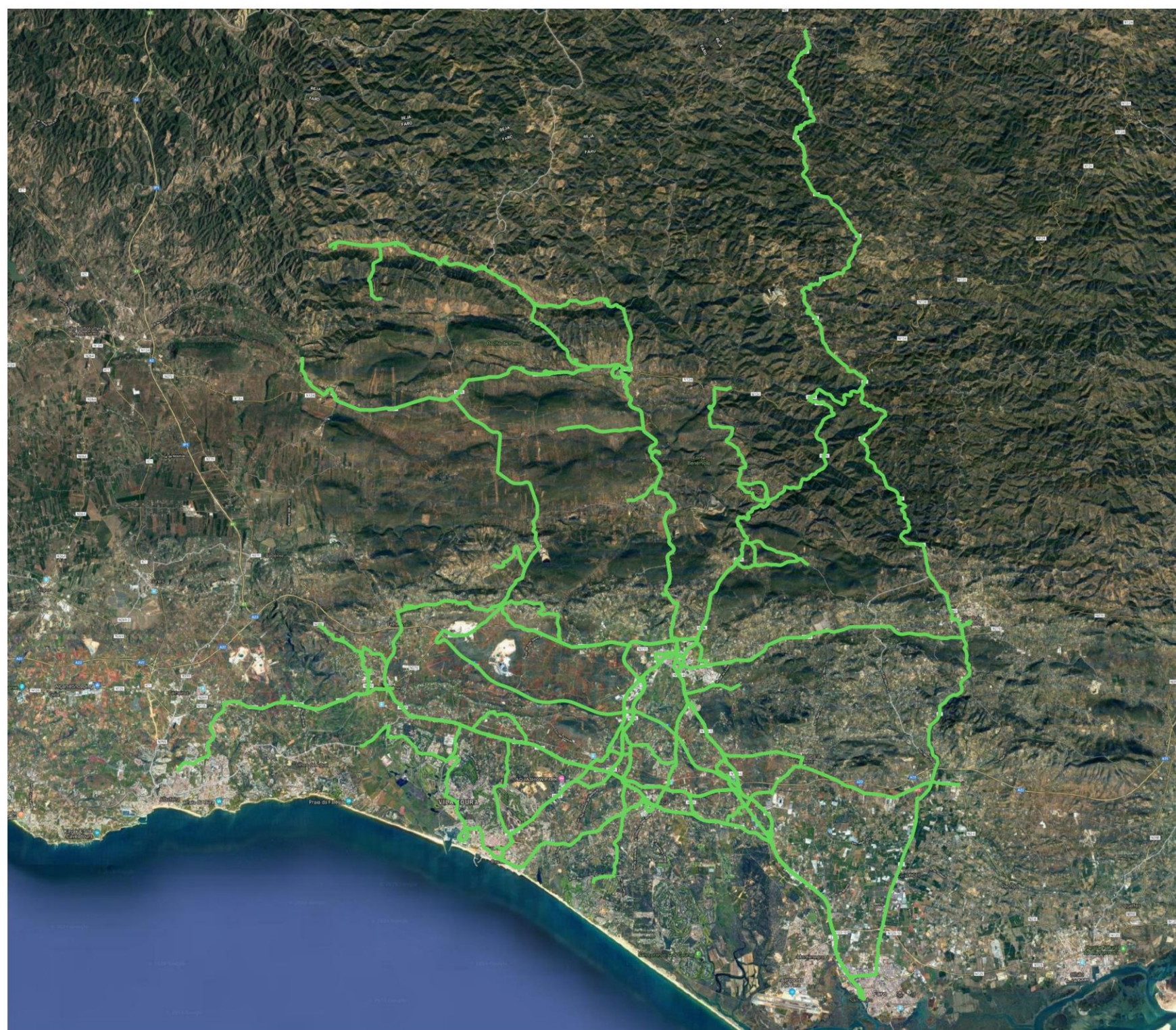
Legenda:

 Circuito Transporte Especial CTE

Google Satellite Hybrid

0 3 6 km







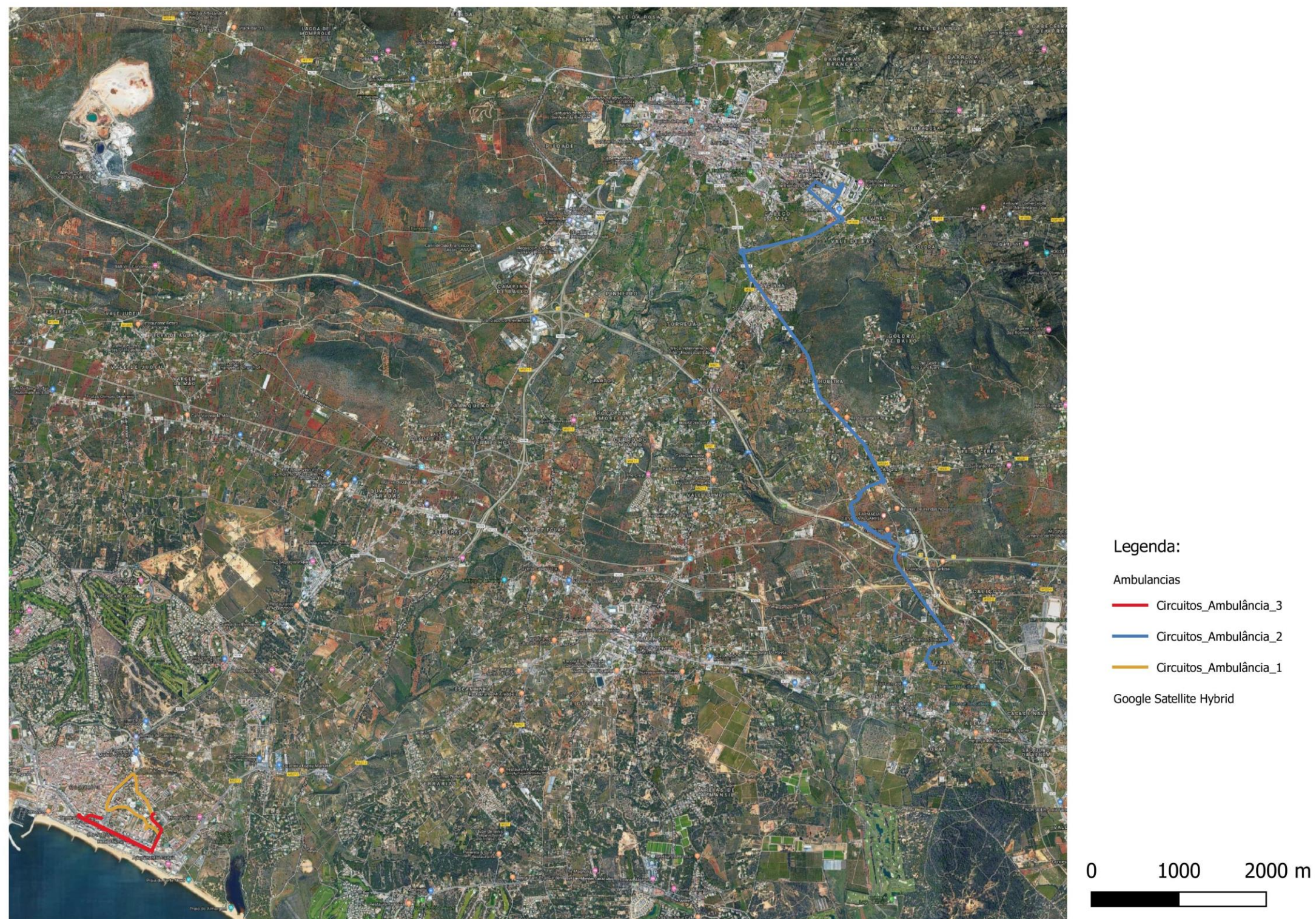
Legenda:

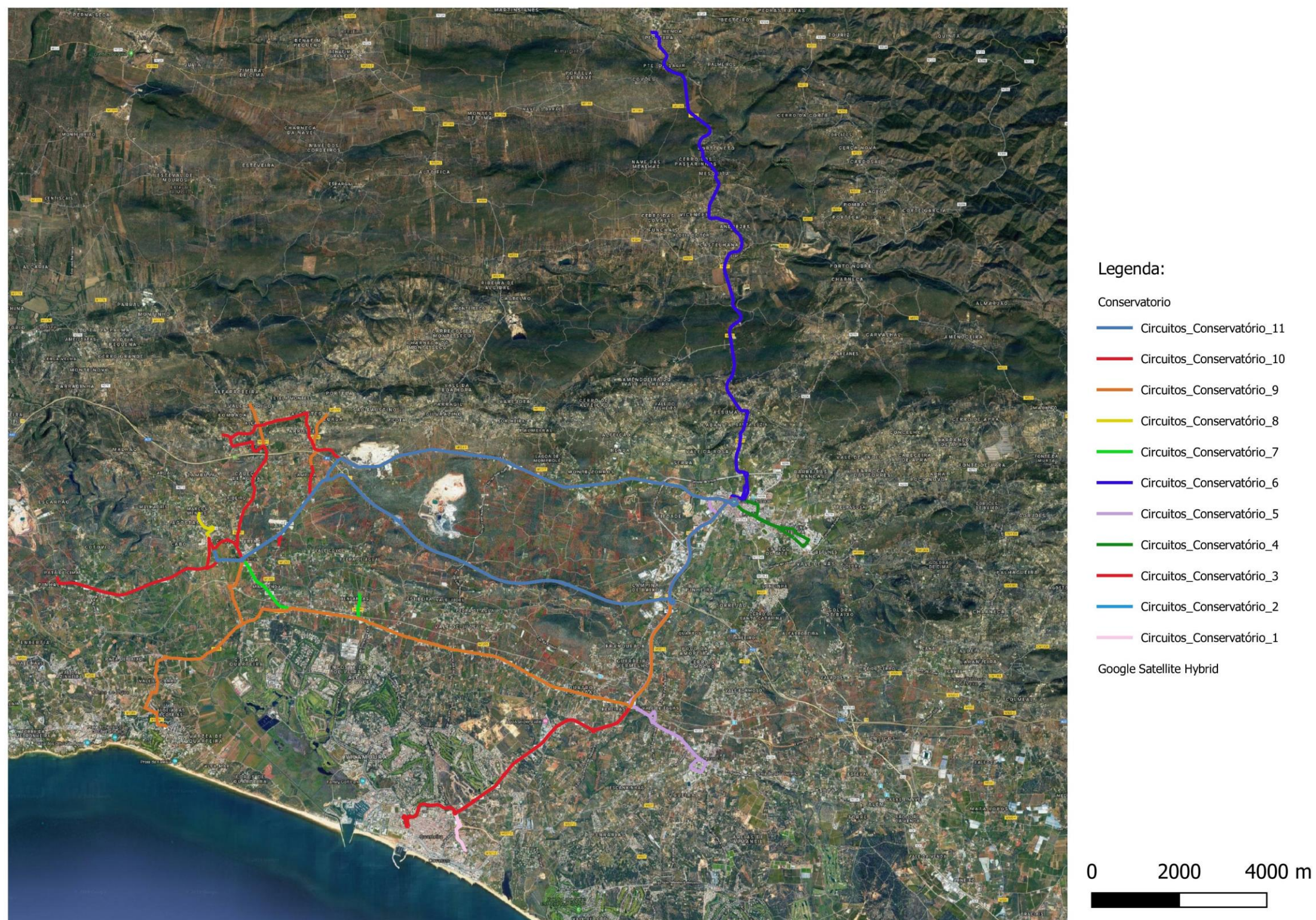
— Circuitos Transportes Públicos


Google Satellite Hybrid

0 3 6 km









Legenda:

--- cp

Google Satellite Hybrid

